

ПРИЛОЖЕНИЕ К СБОРНИКУ
„Мезолит Верхнего Приангарья“
(иллюстрации)

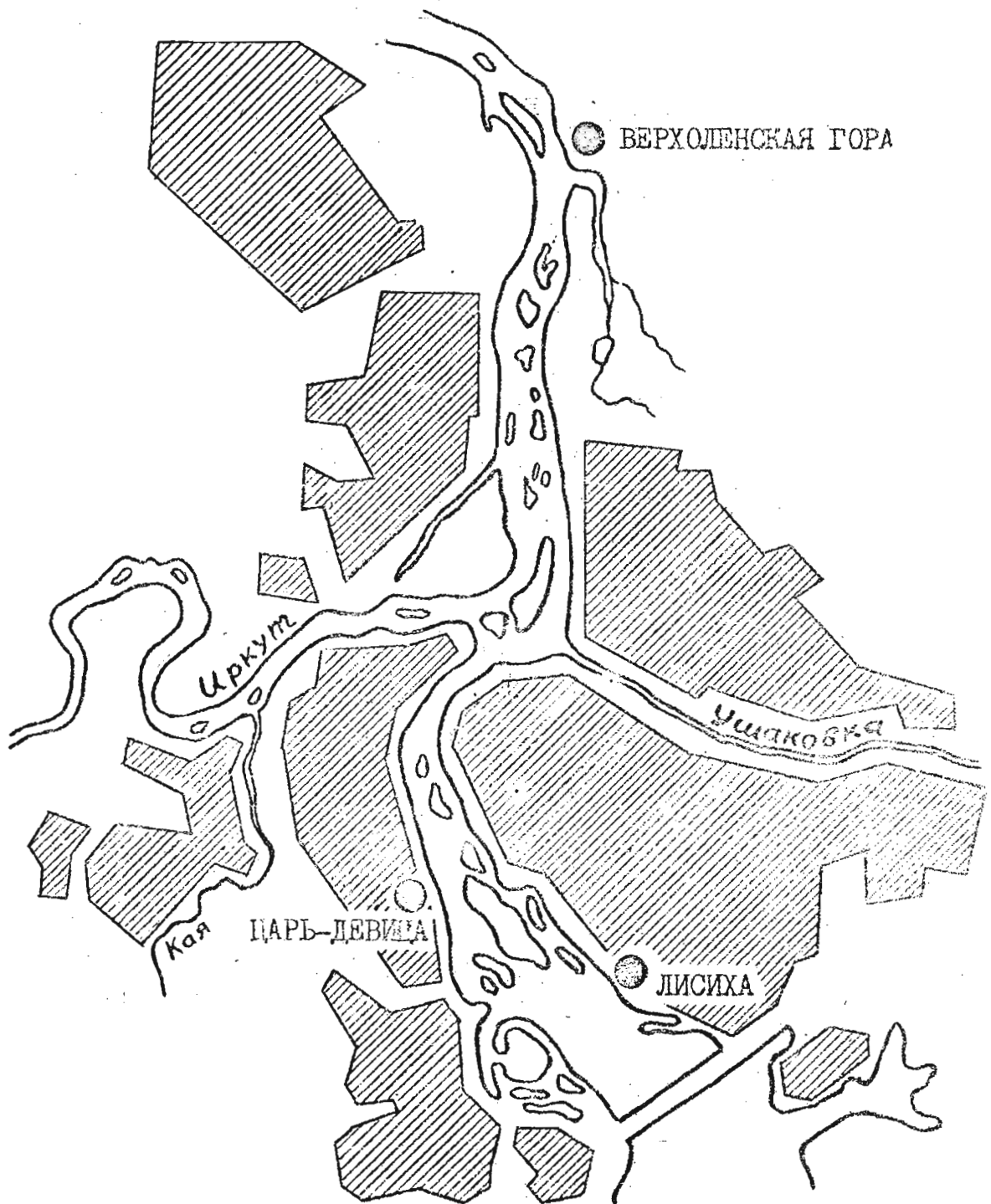


Рис. I. Мезолитические стоянки в окрестностях г. Иркутска

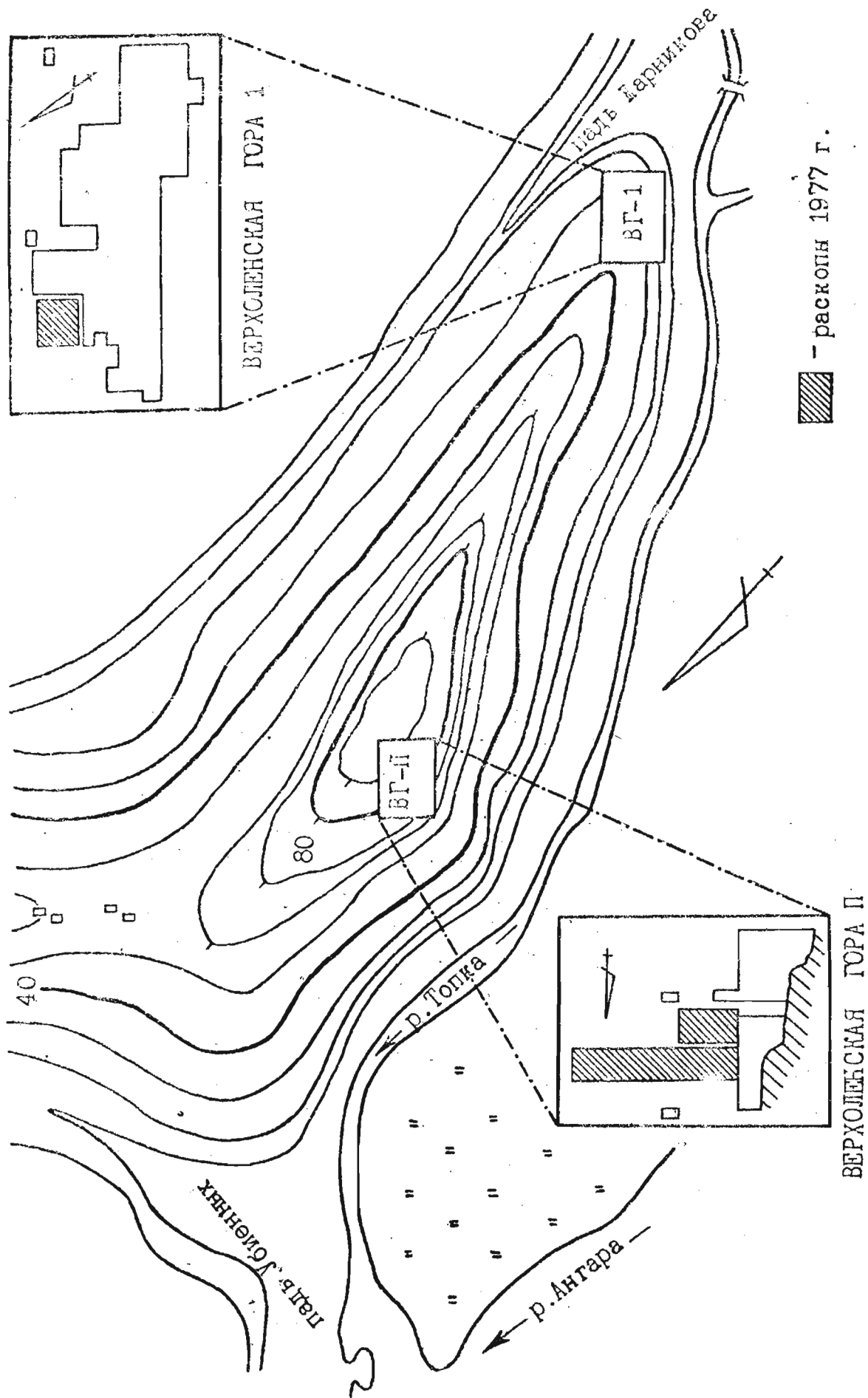


Рис. 2. Верхоленская Гора. Ситуационный план местности

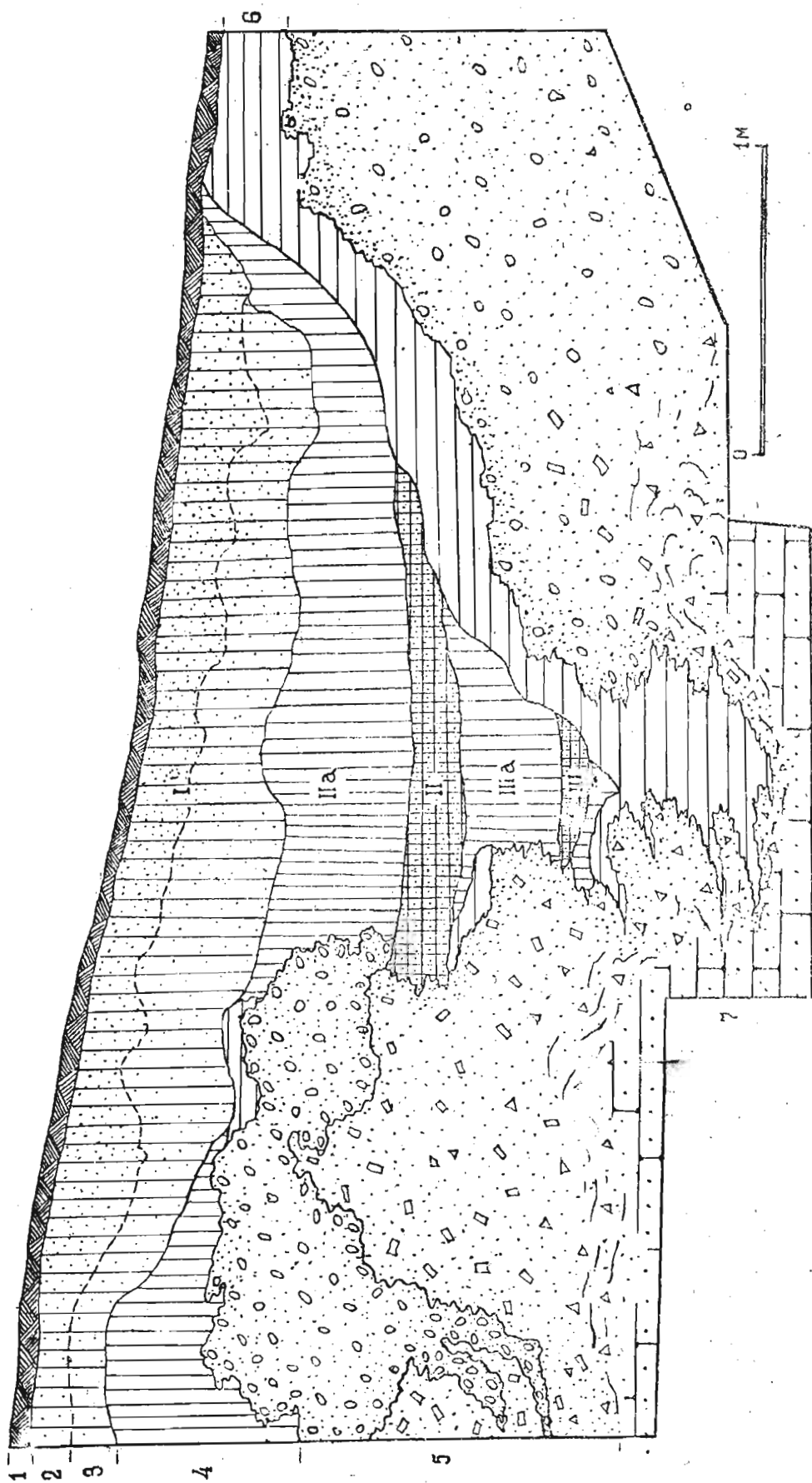


Рис. 3. Верхоянская Гора I. Разрез SE склона раскола 1965 г.
 1. Почва; 2. Гумусированная суесь; 3. Желтоватая суесь; 4. Лессовидный су-
 глинск; 5. Верхняя юрская аллювия; 6. Серая глина; 7. Юрские песчанки;
 I, IIa, II, IIIa - культурносодержащие слои.

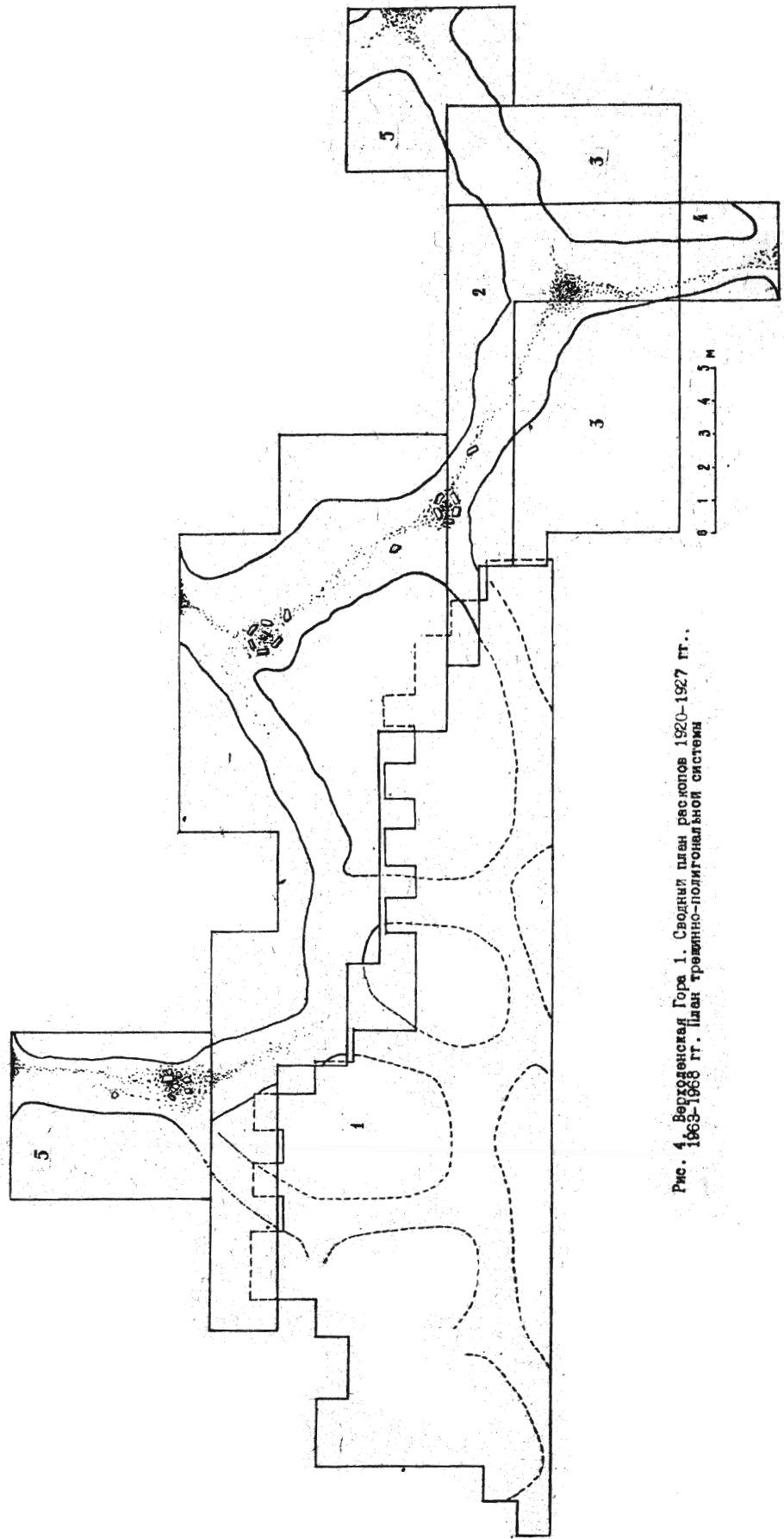


Рис. 4. Вердунская Гора 1. Сводный план раскопов 1920-1927 гг., 1963-1968 гг. План трапецидно-полигональной системы

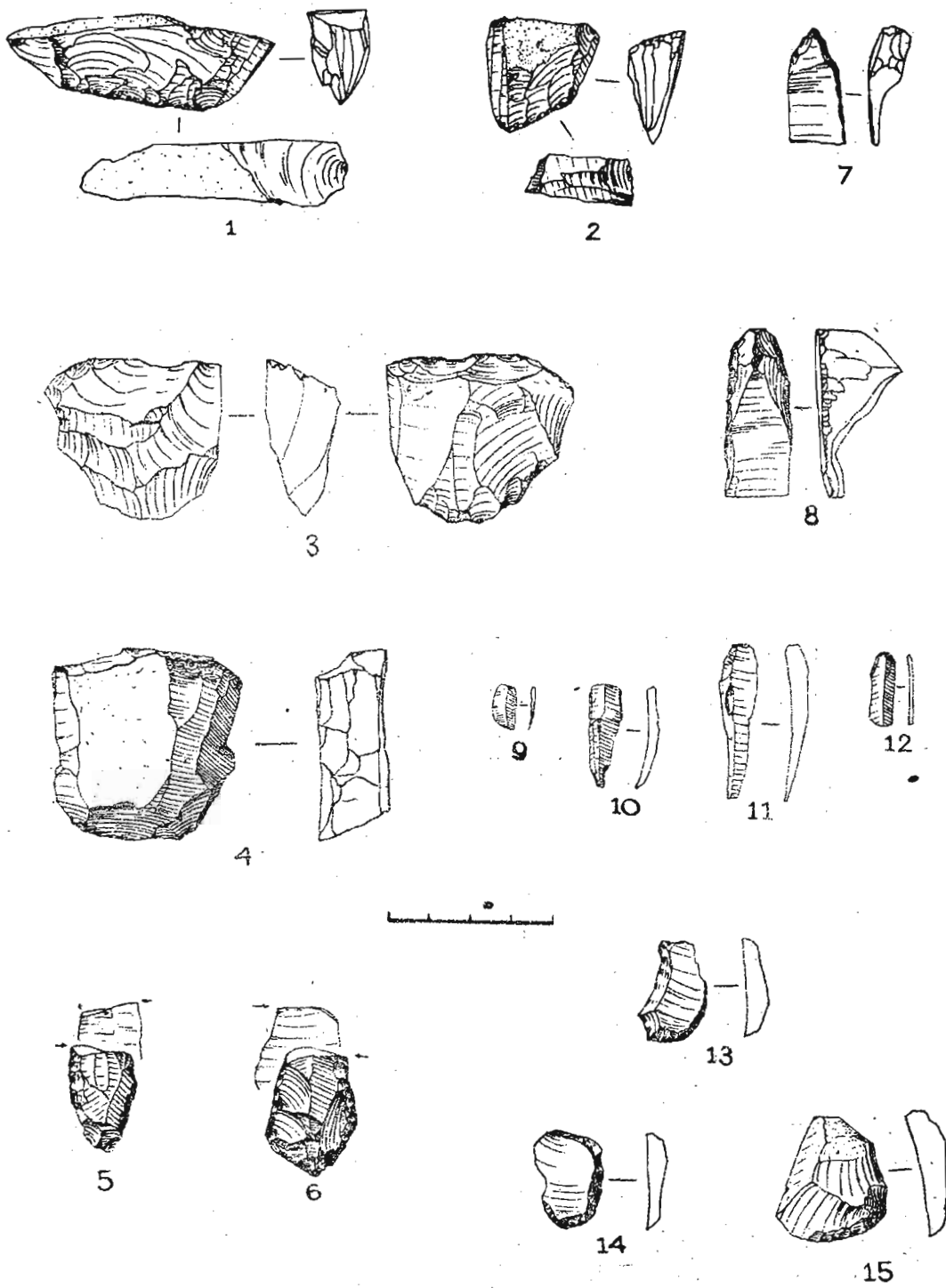


Рис. 5. Верховенская Гора 1. Иаделия из камня (III слой)

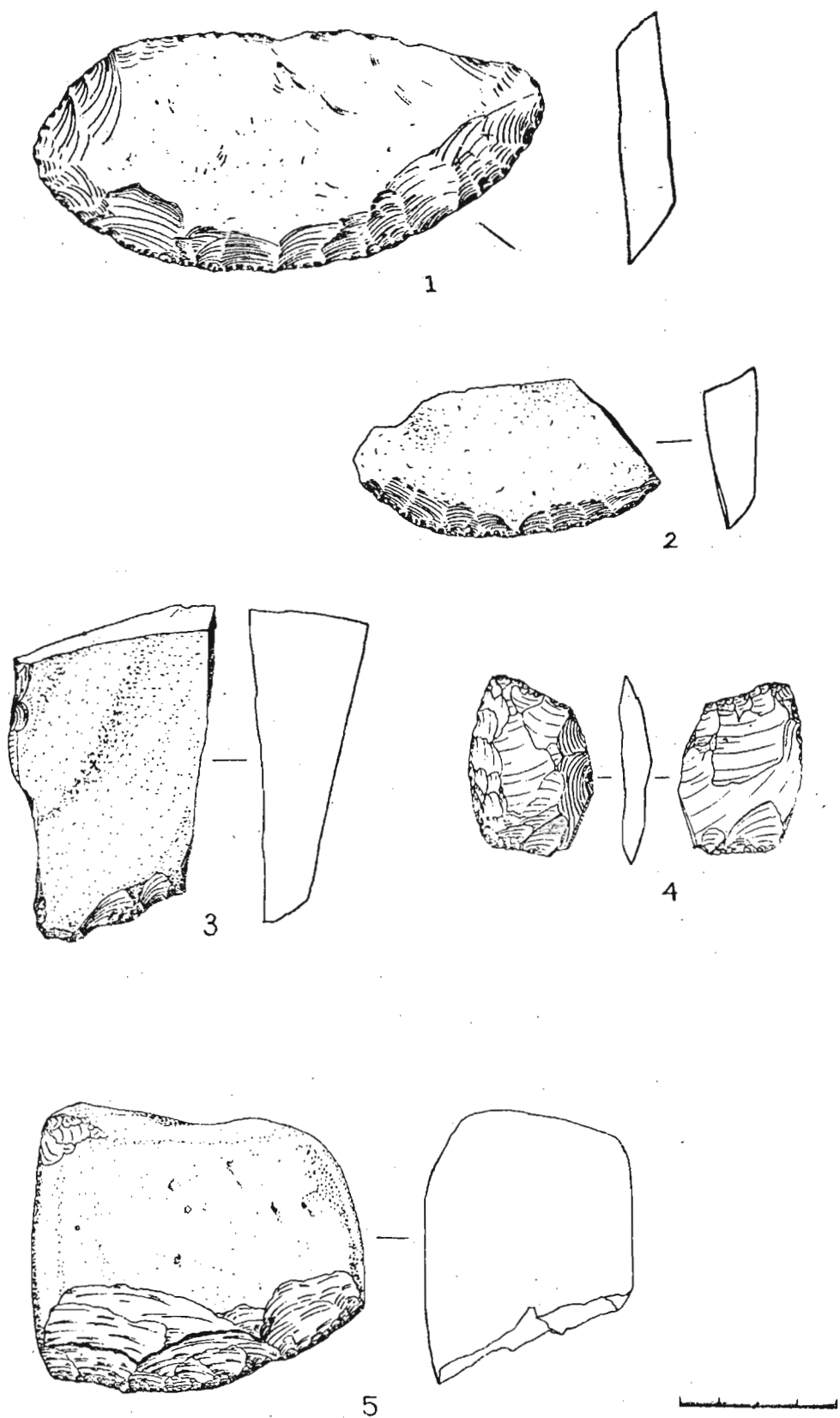


Рис. 6. Верхоленская Гора 1. Изделия из камня (Ш слой)

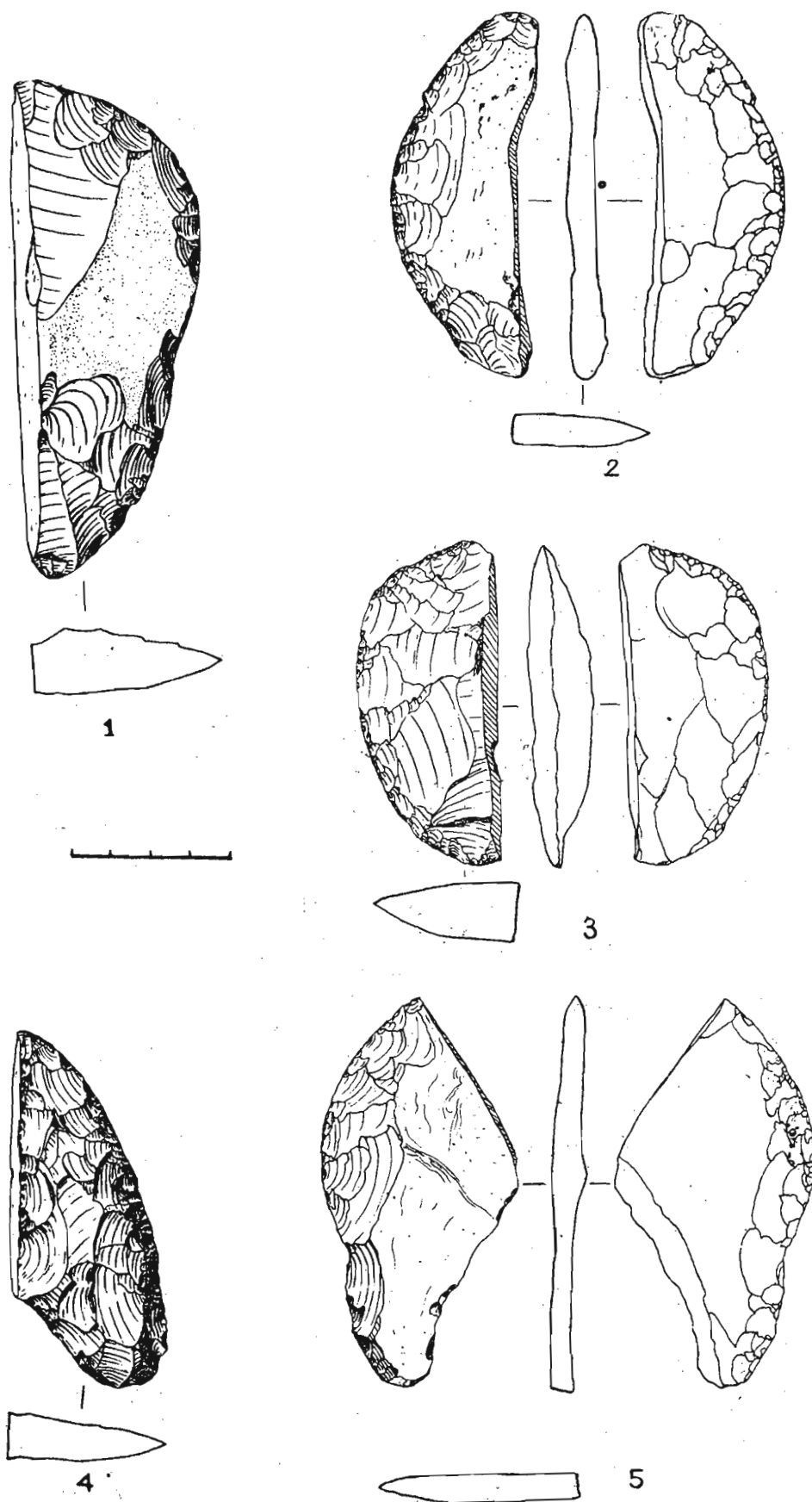


Рис. 7. Верховенская Гора 1. Изделия из камня (III слой).

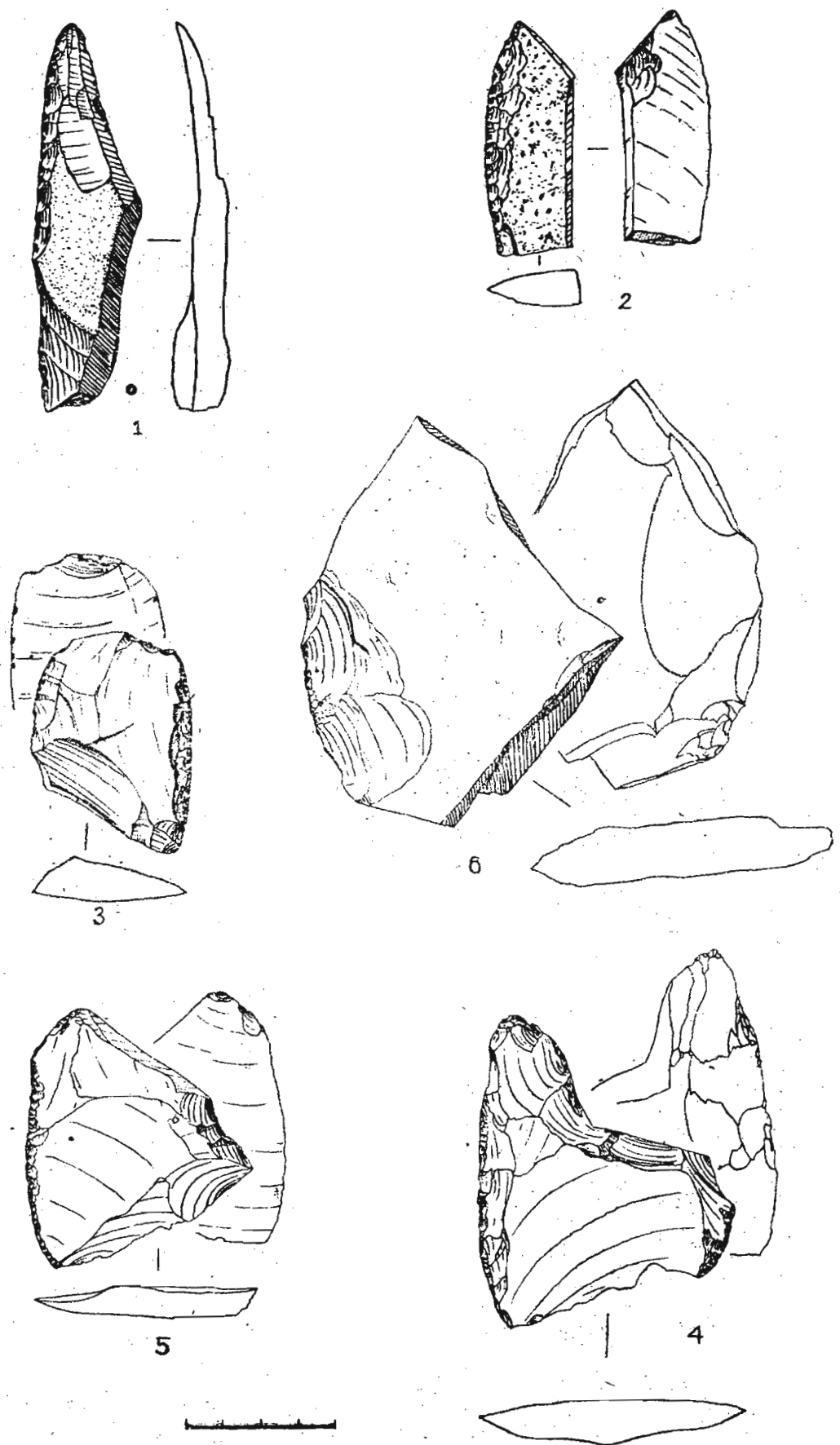


Рис. 8. Верхоленская гора 1. Иаделия из камня (III слой)

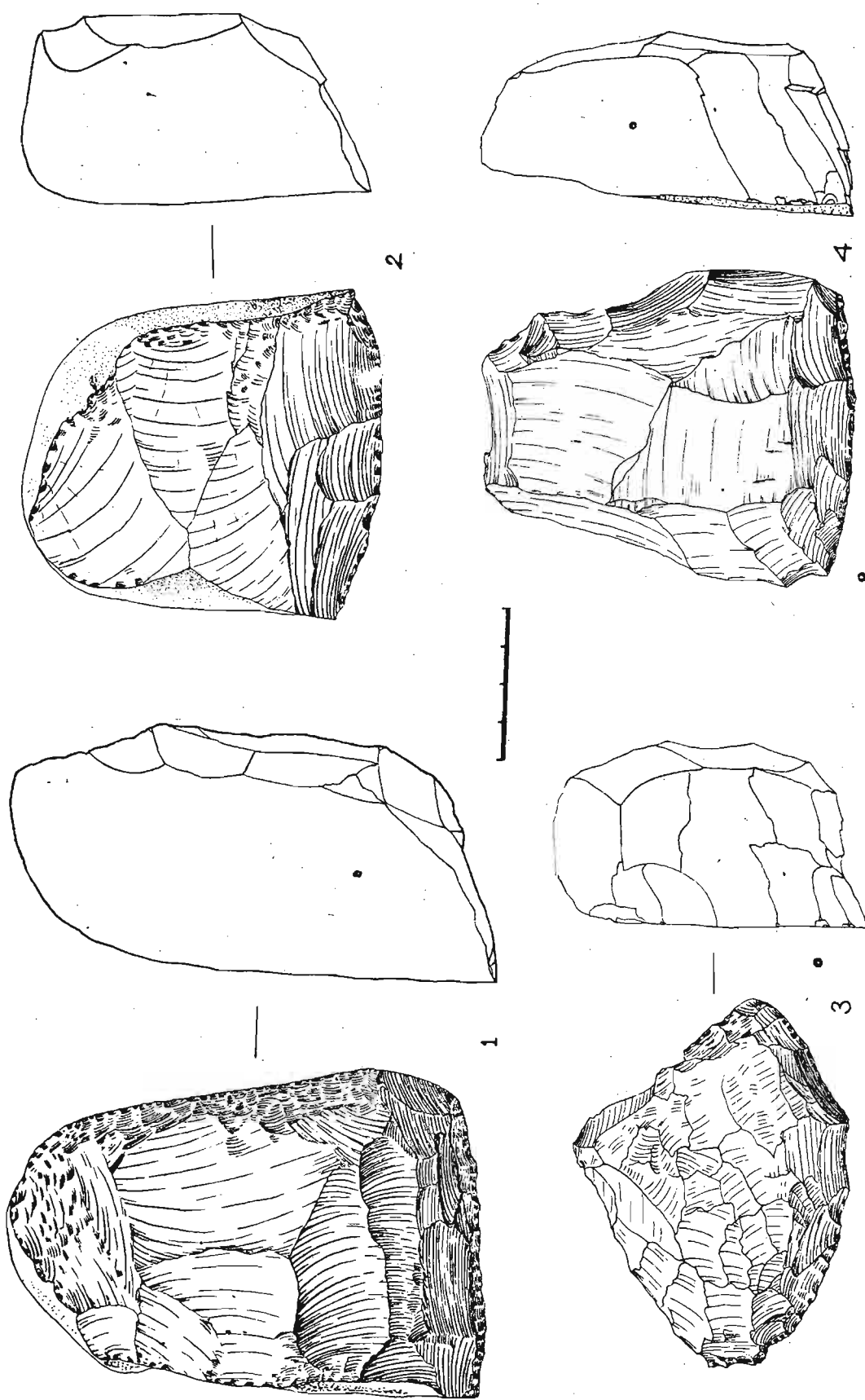


Рис. 9. Верхоленская Гора 1. Идетели из камня: 1 - Ш. слой; 2 - П. слой; 3, 4 - Па. слой

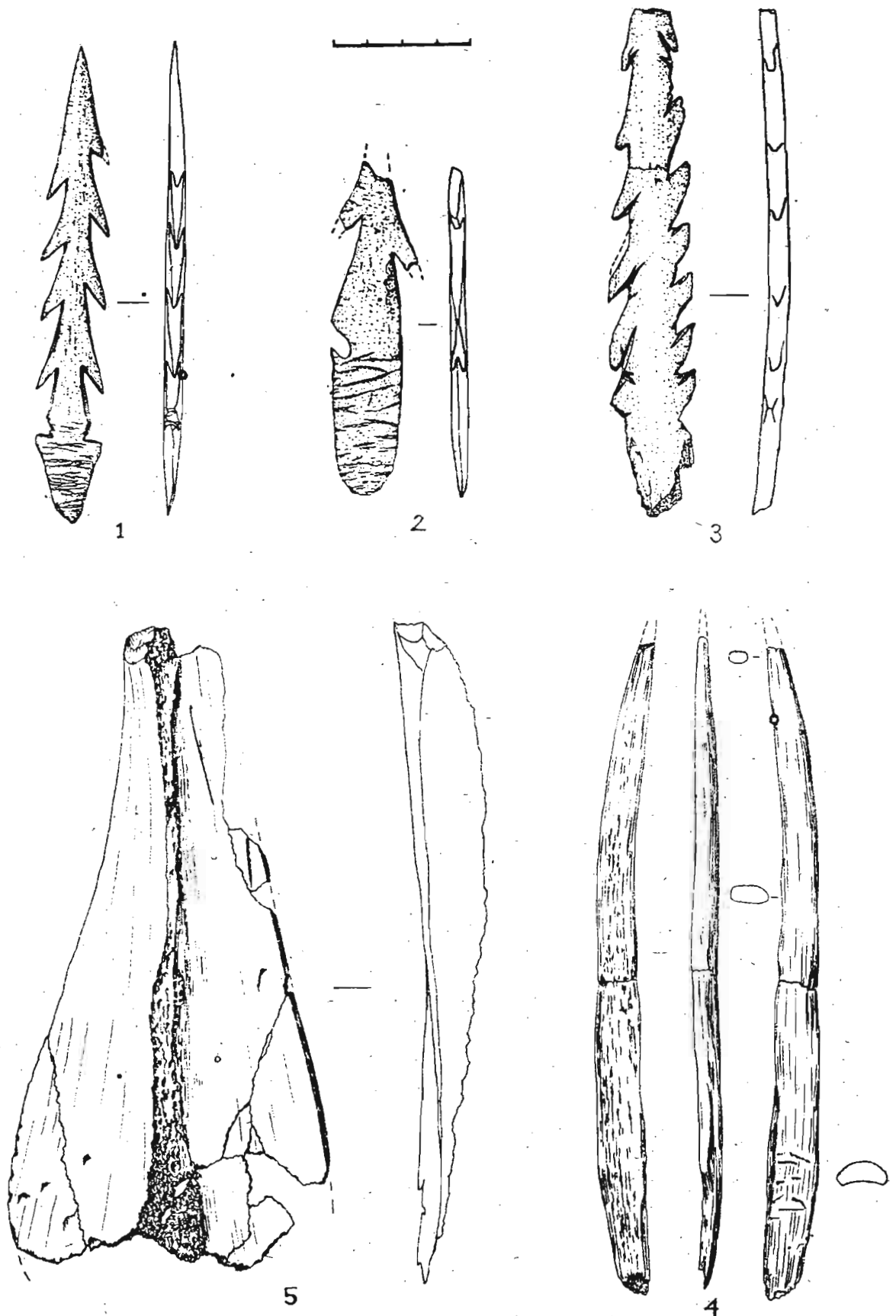


Рис. 10. Верхоленская Гора 1. Изделия из кости (III слой)

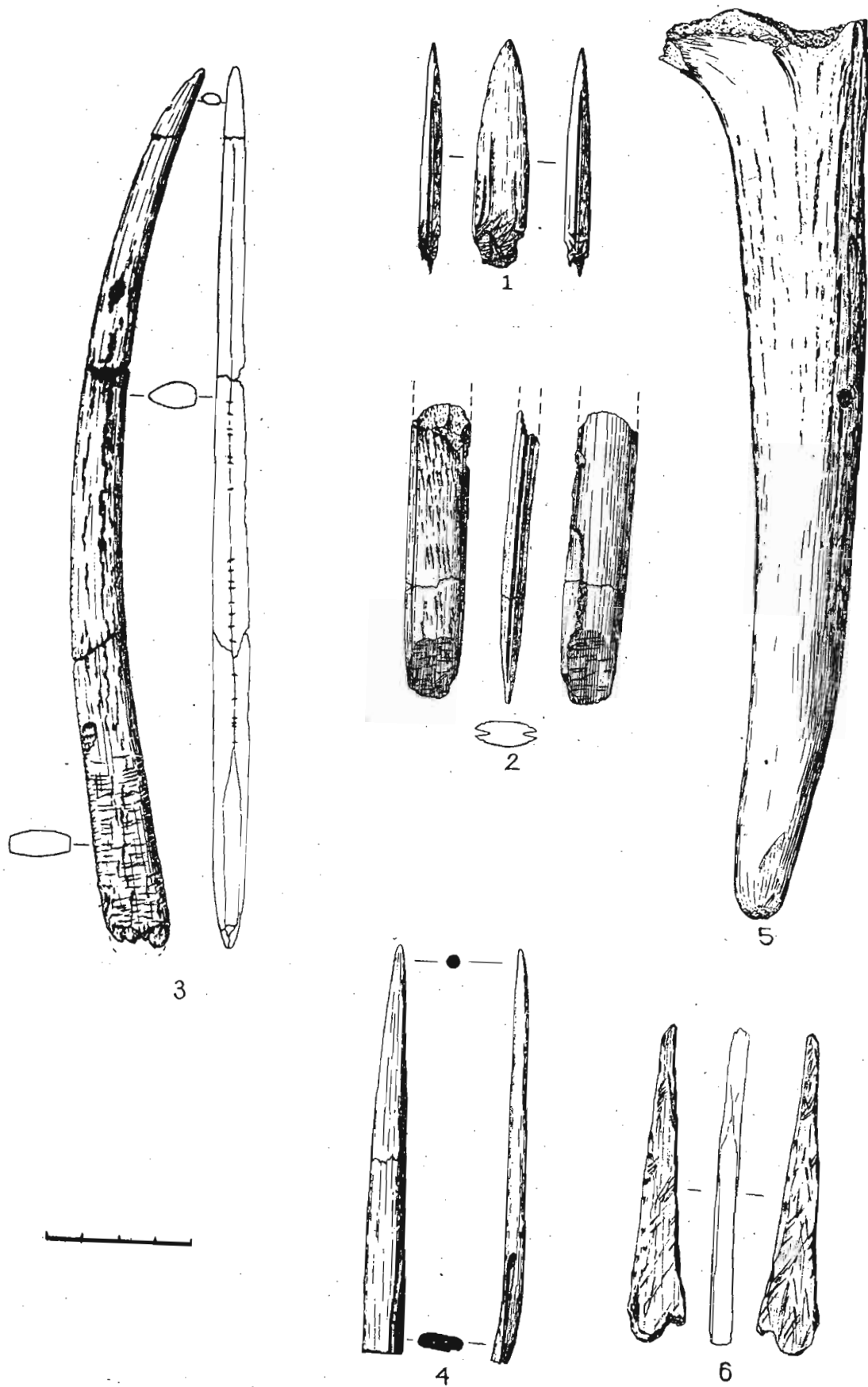


Рис. 11 Верхоленская Гора 1. Изделия из кости (III слой)

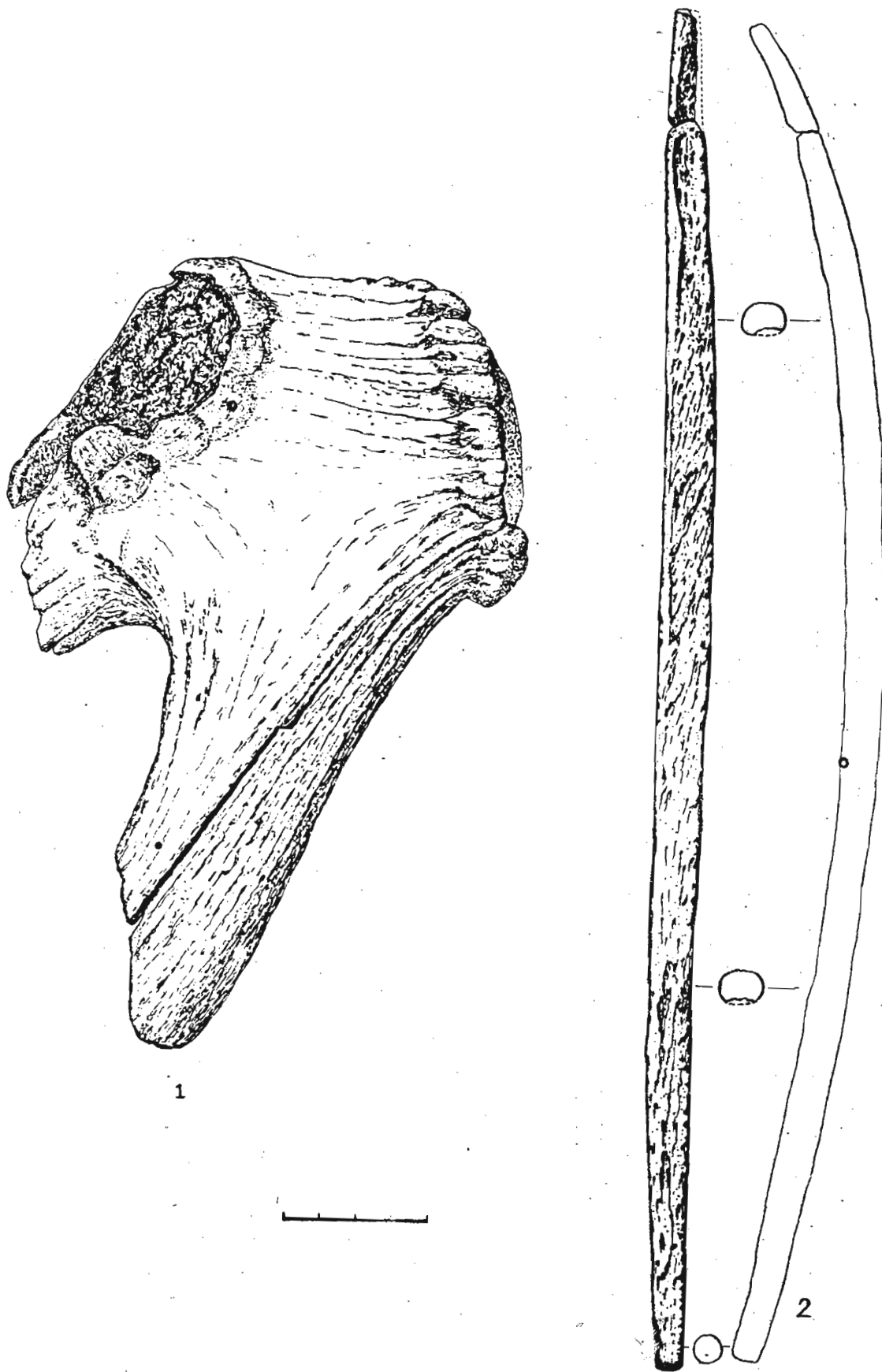


Рис. 12. Верхоленская Гора 1. Изделия из кости (III слой)

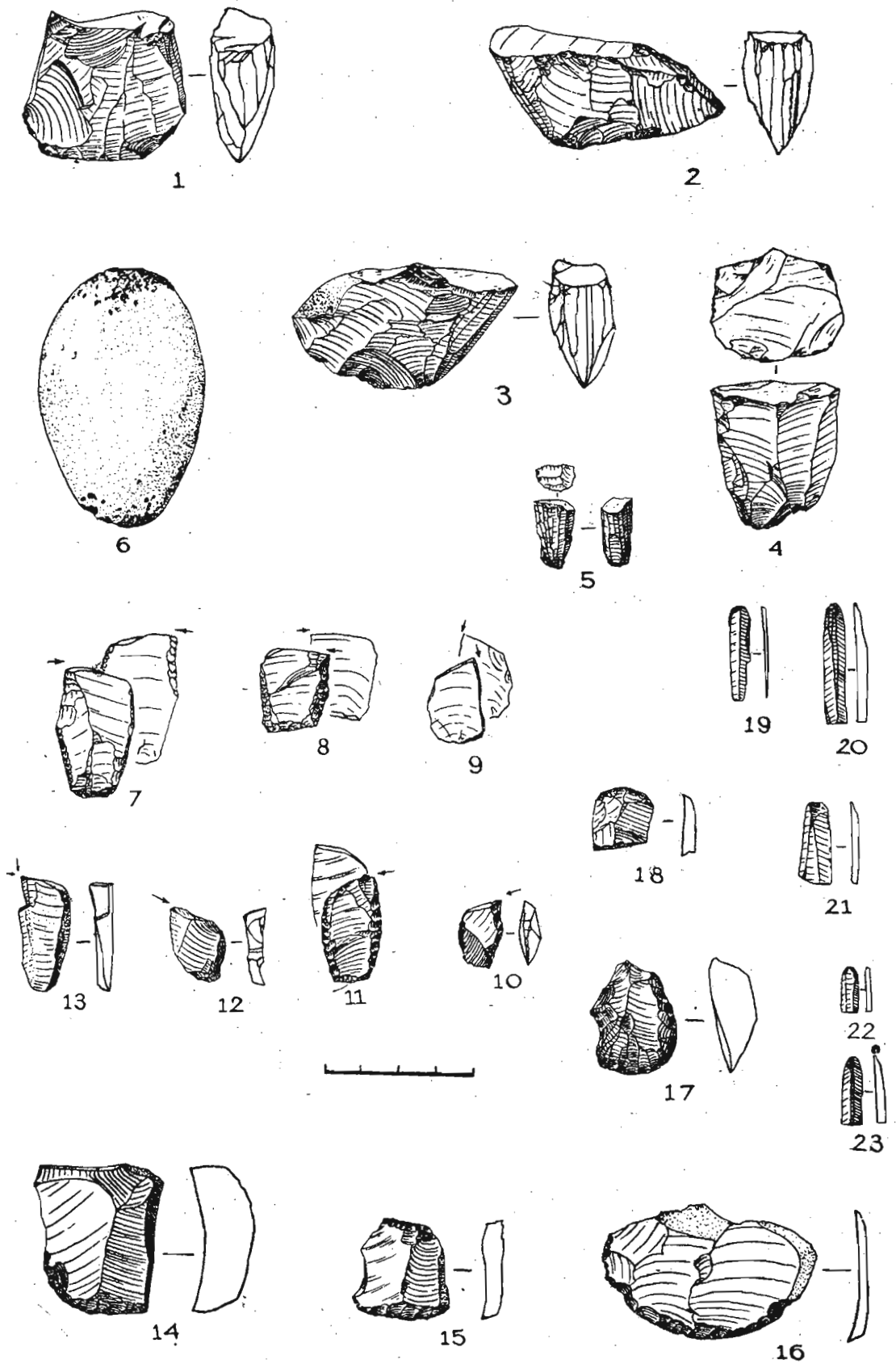


Рис. 13. Верхоленская Гора 1. Изделия из камня (II слой)

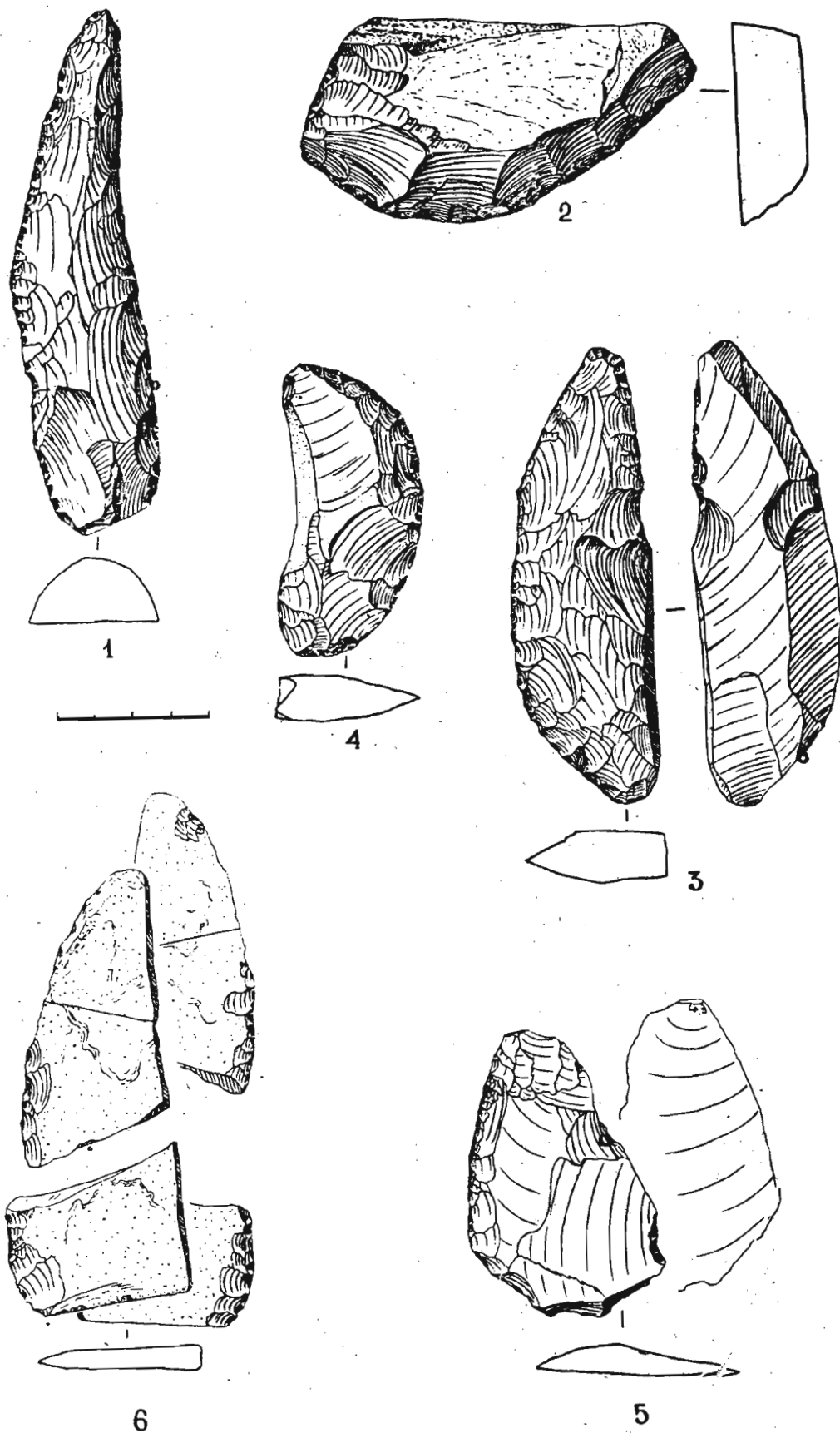


Рис. 14. Верхоленская Гора 1. Изделия из камня (П сл/оя)

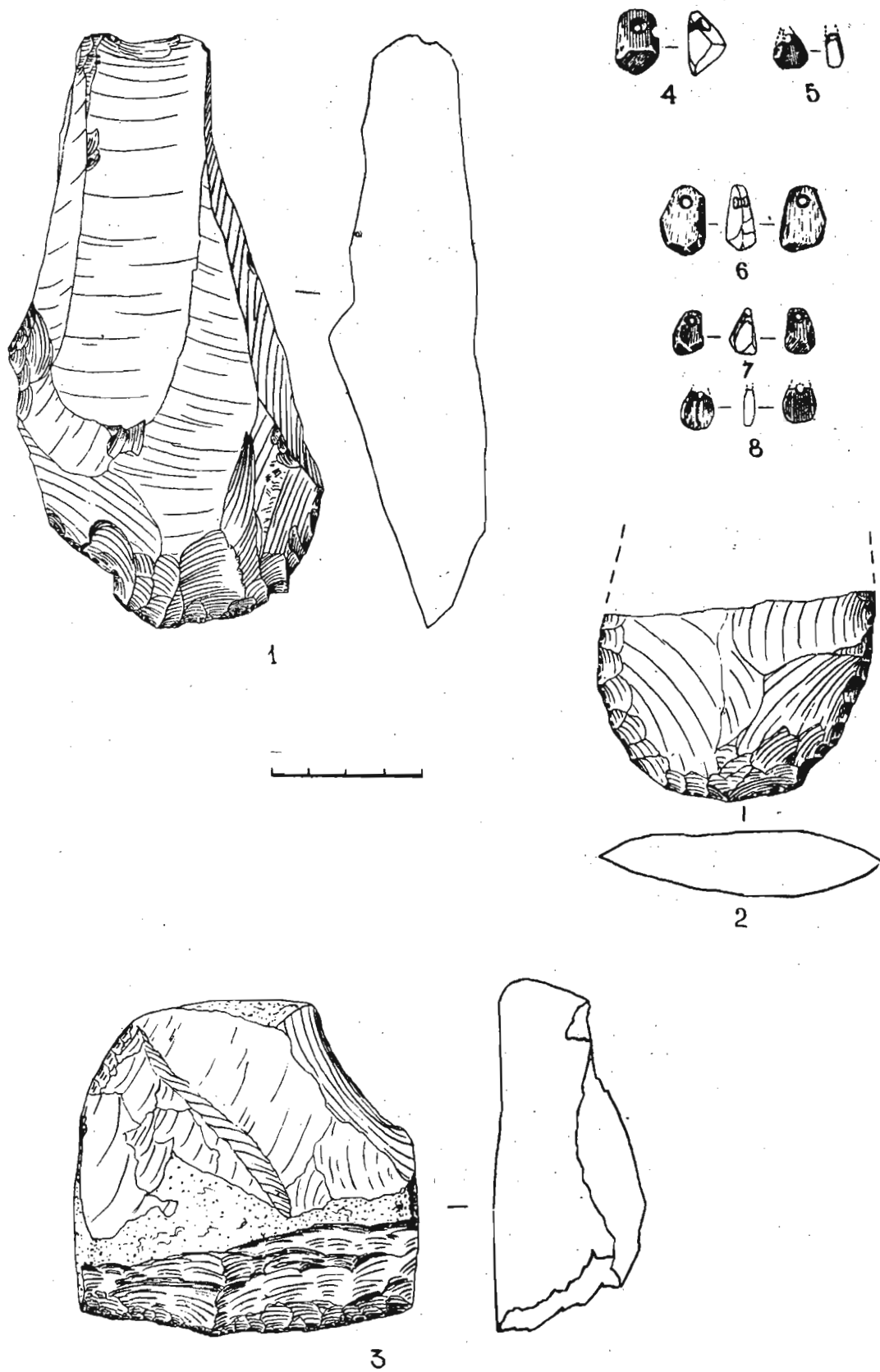


Рис. 15. Верхоленская Гора 1. Иаделия из камня (II слой)




Рис. 16. Верхоленская Гора 1. Изделия из кости (II слой)

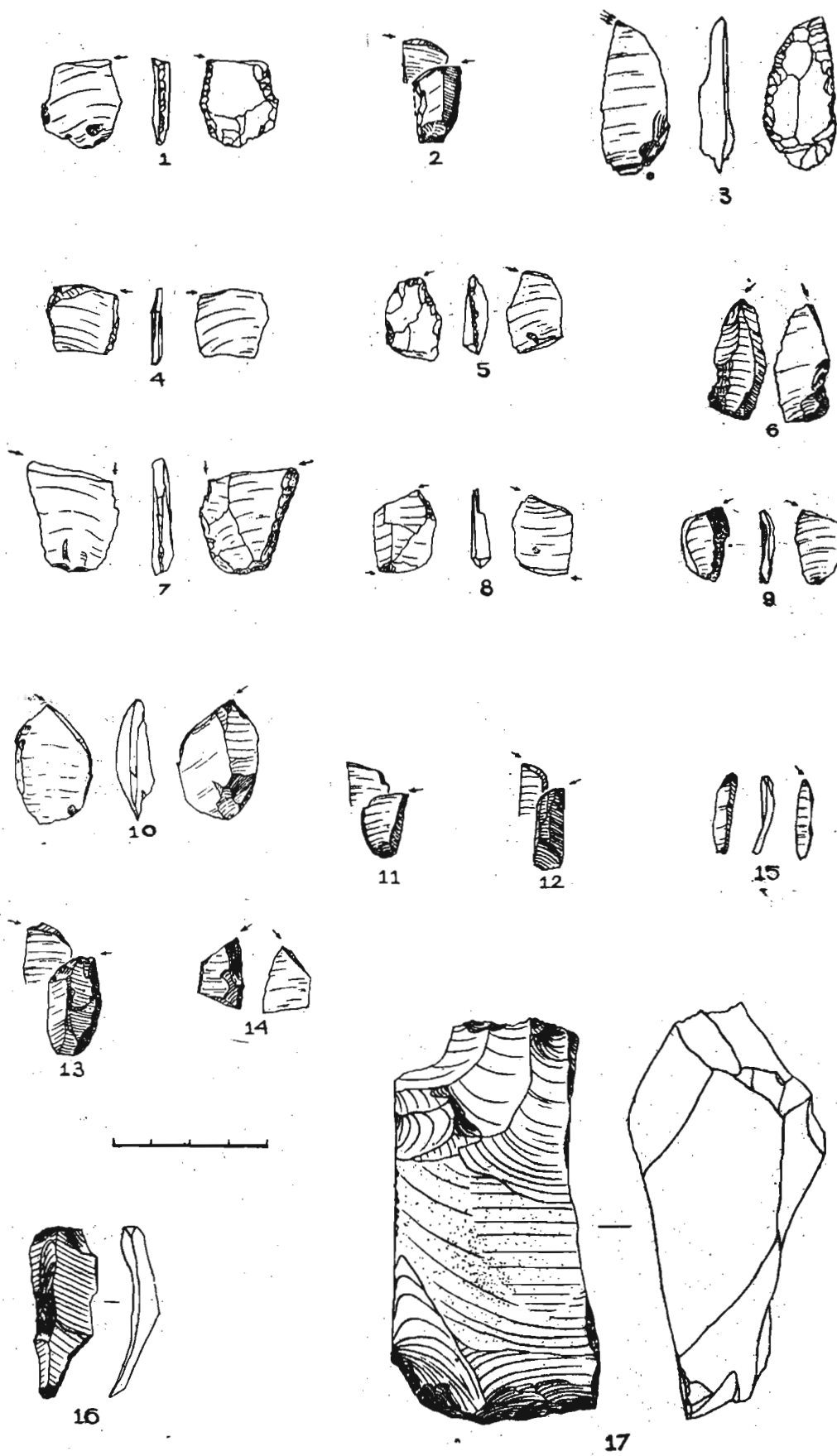


Рис. 17. Верхоленская Гора 1. Изделия из камня (Па слой)

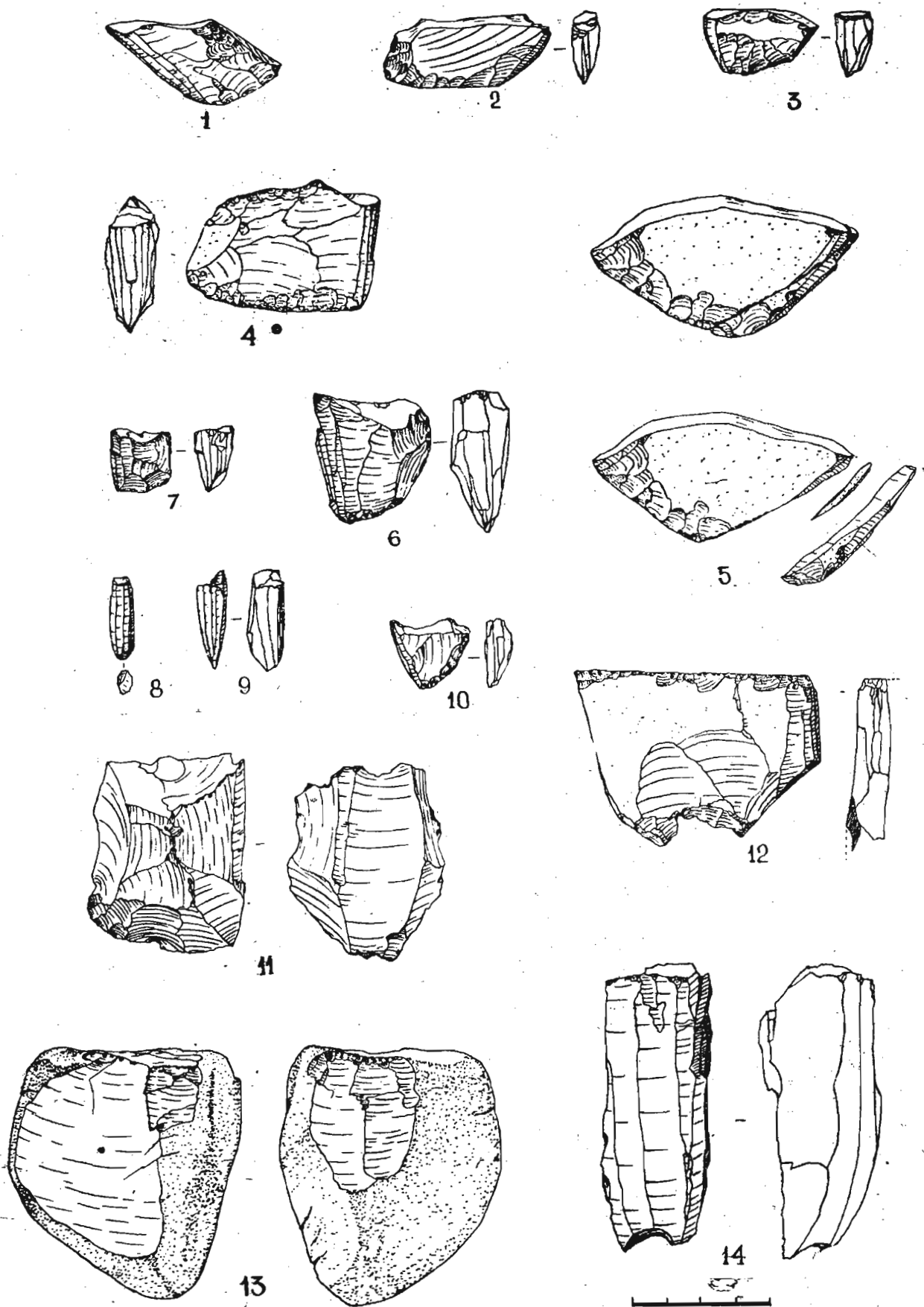


Рис. 18. Верхоленская Гора 1. Иаделия из камня (Па слой)

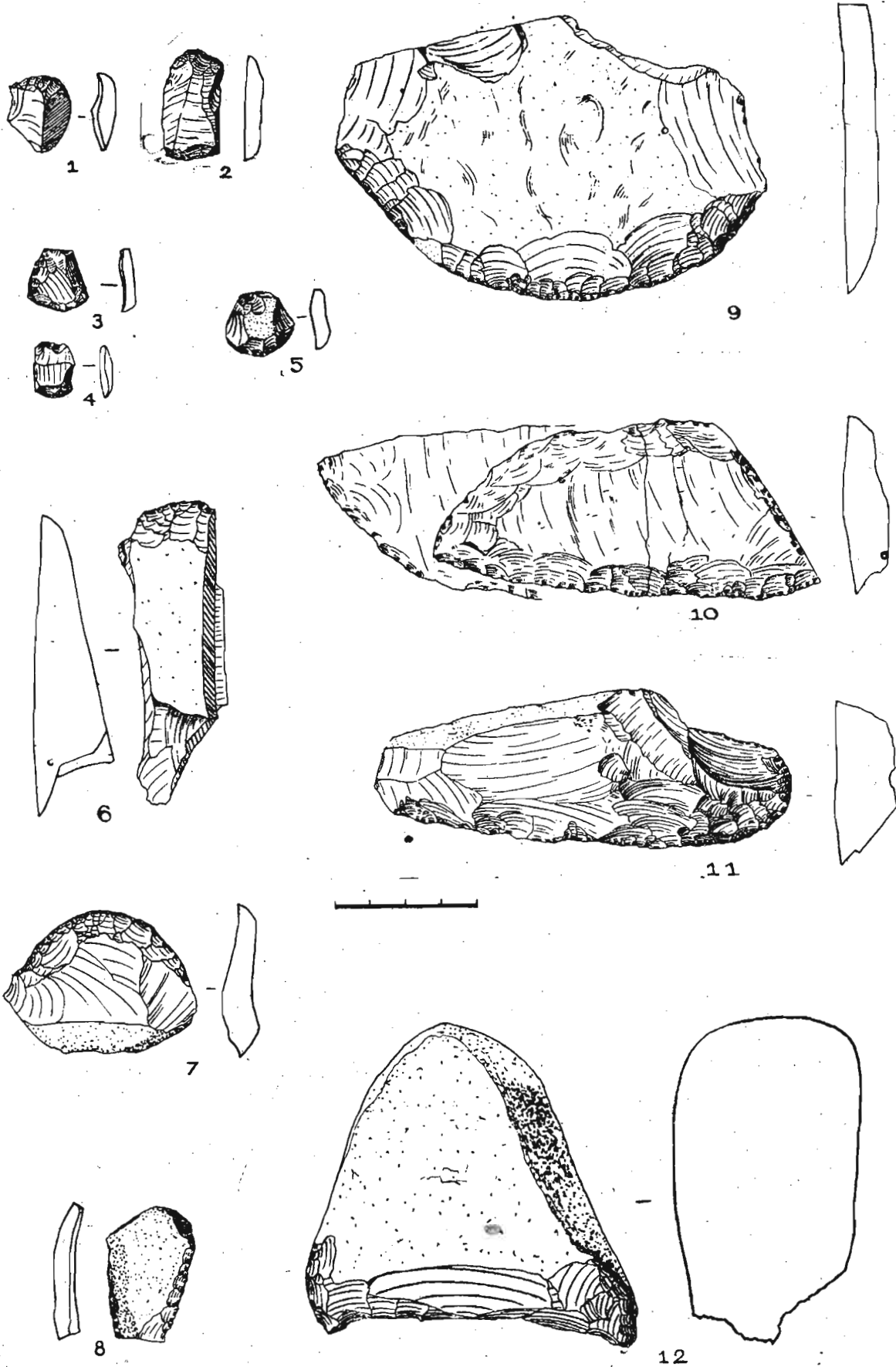


Рис. 19. *Верхолёнская Гора 1. Изделия из камня (Па слой)

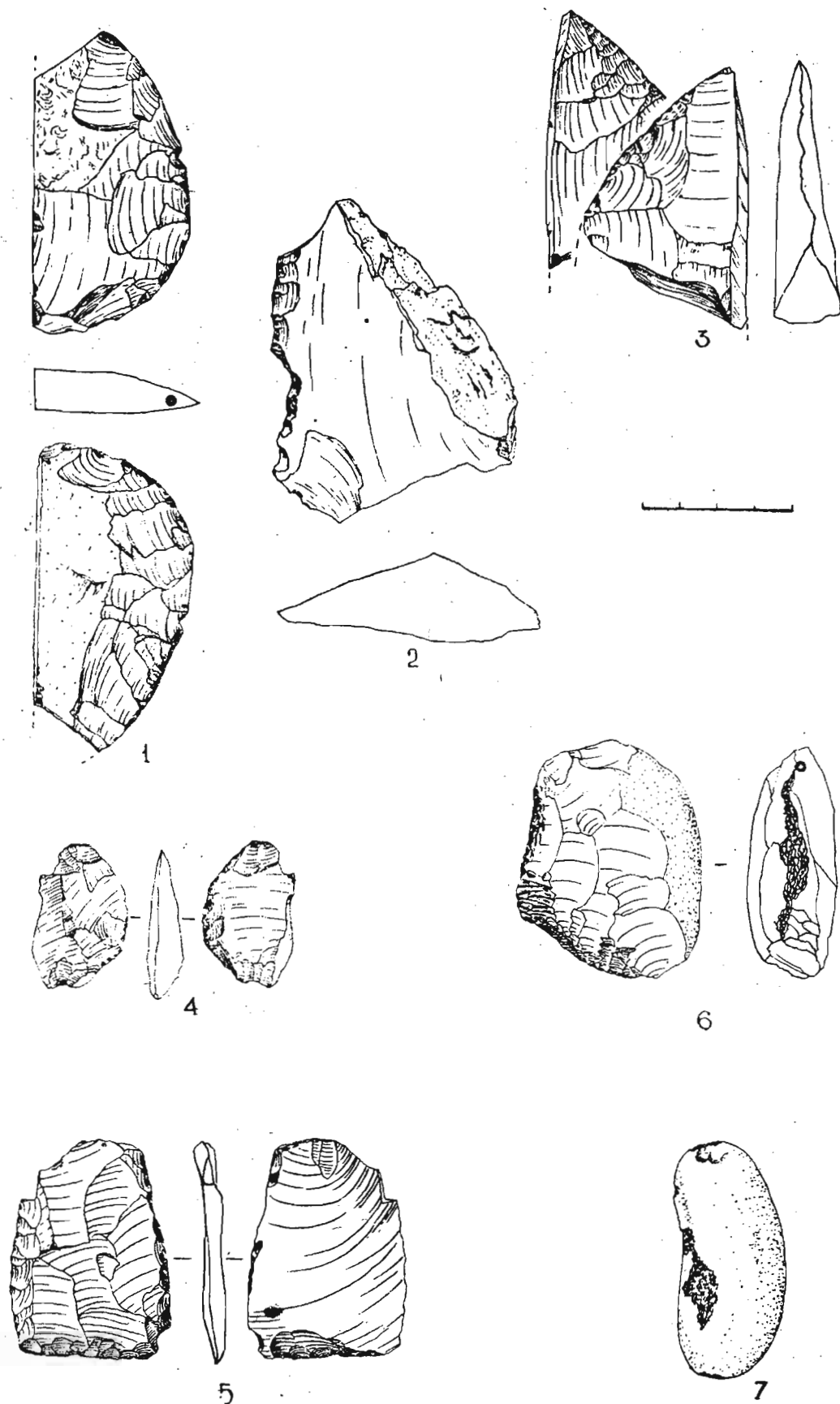


Рис. 20. Верховенская Гора 1. Изделия из камня (Па слои)

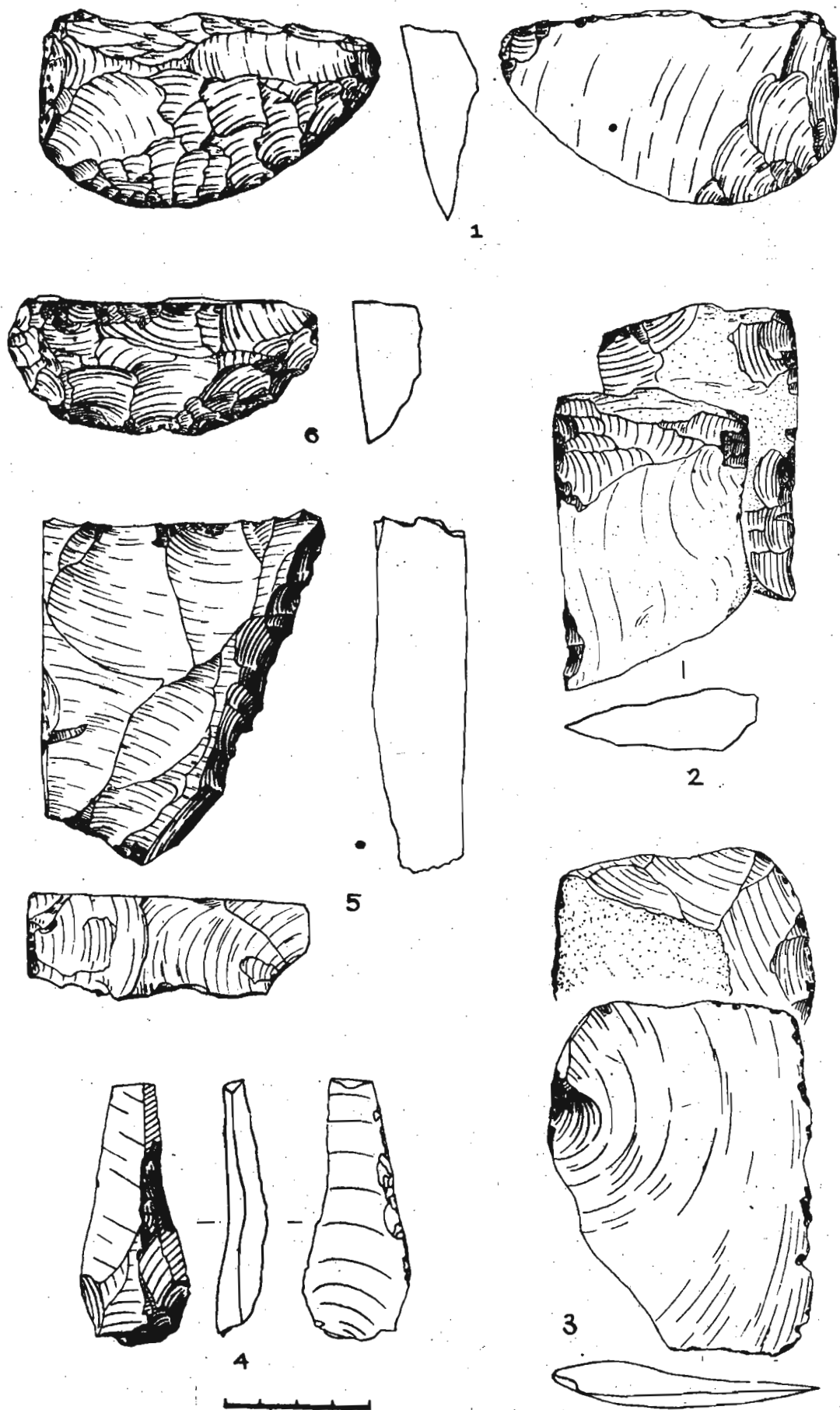


Рис. 21. Верхленская Гора 1. Изделия из камня (По слюя)

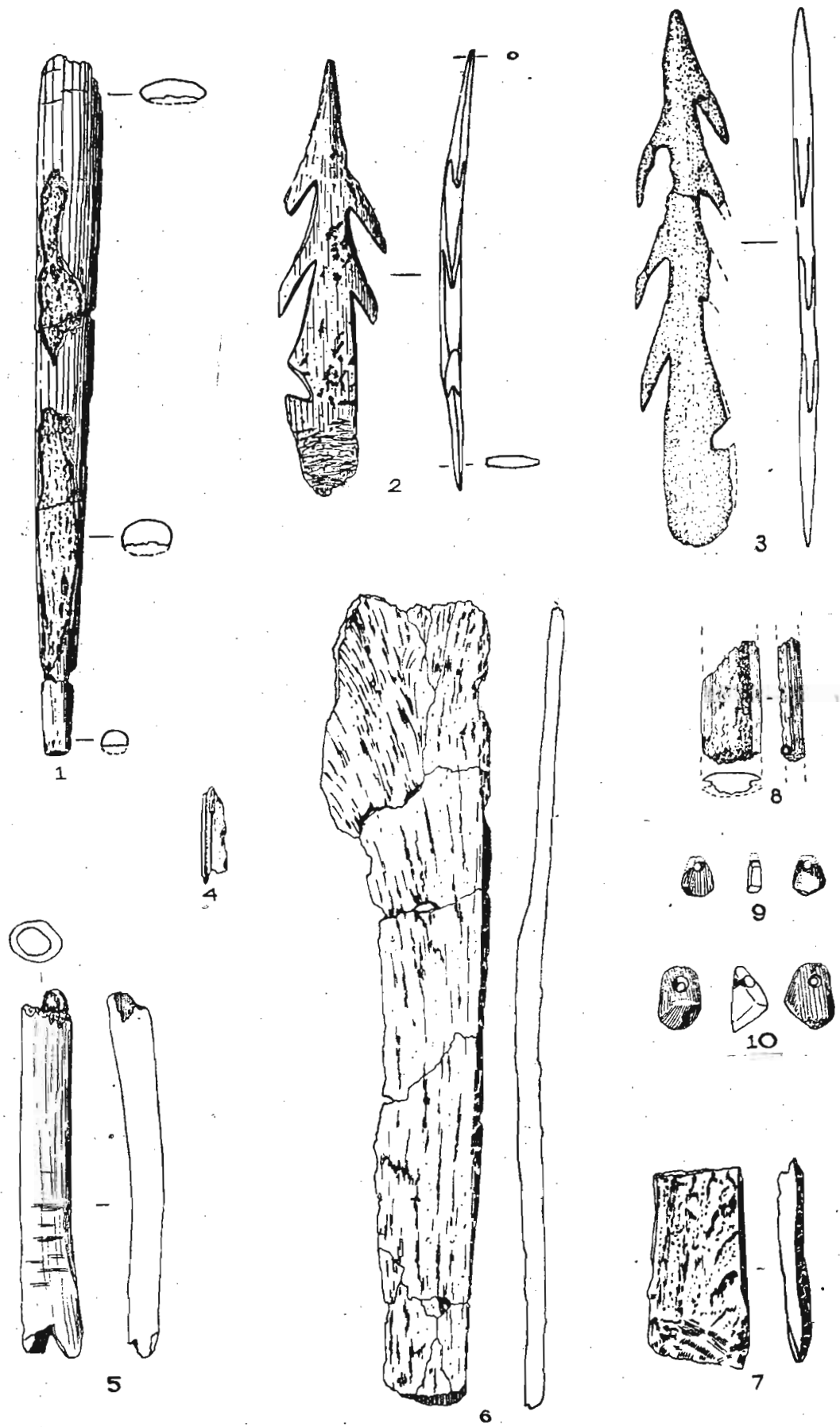


Рис. 22. Верхоленская Гора 1. Изделия из кости и камня (Па слой)

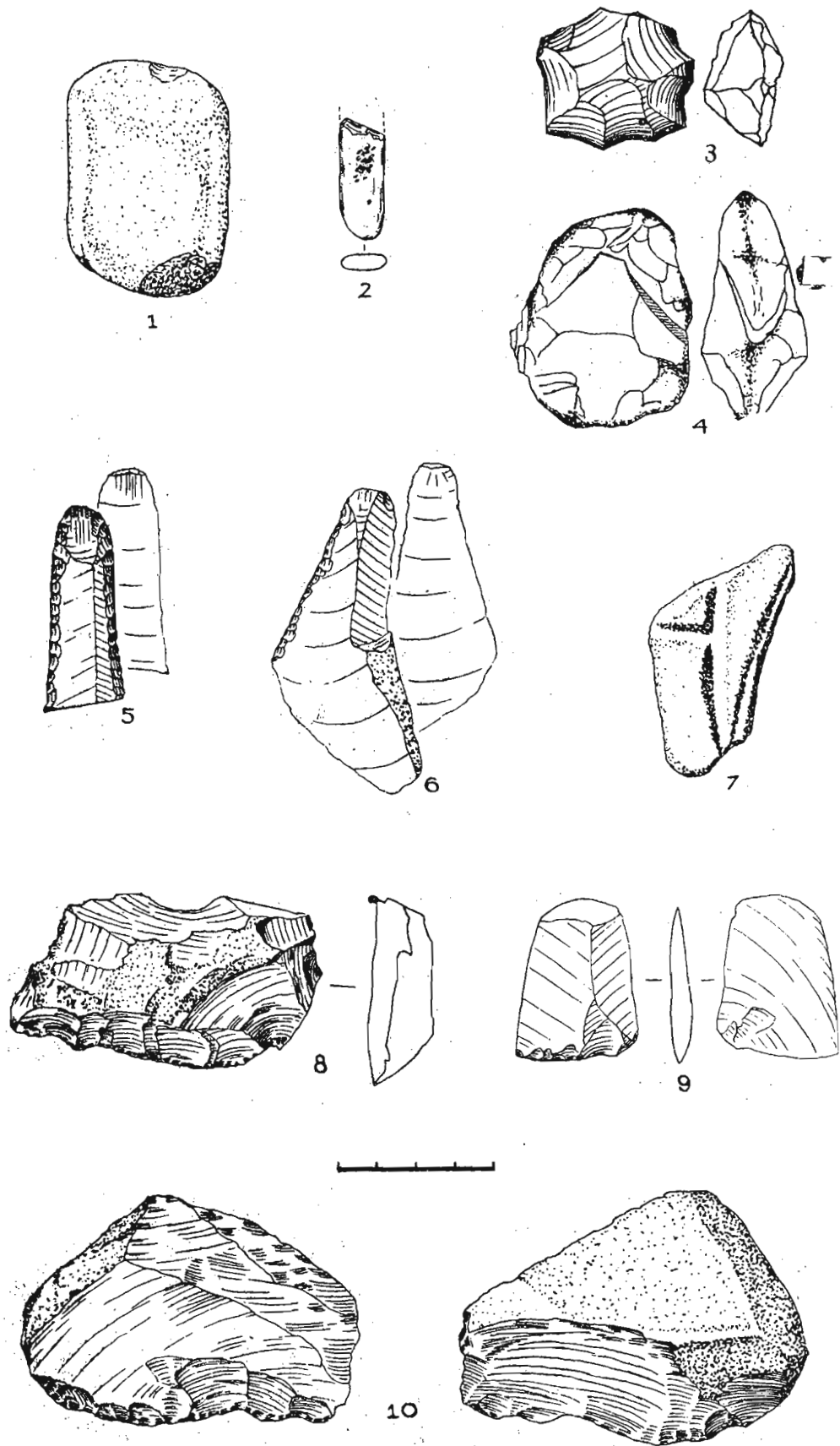


Рис. 23. Верхоленская Гора 1. Идэлия из камня (1 слой)

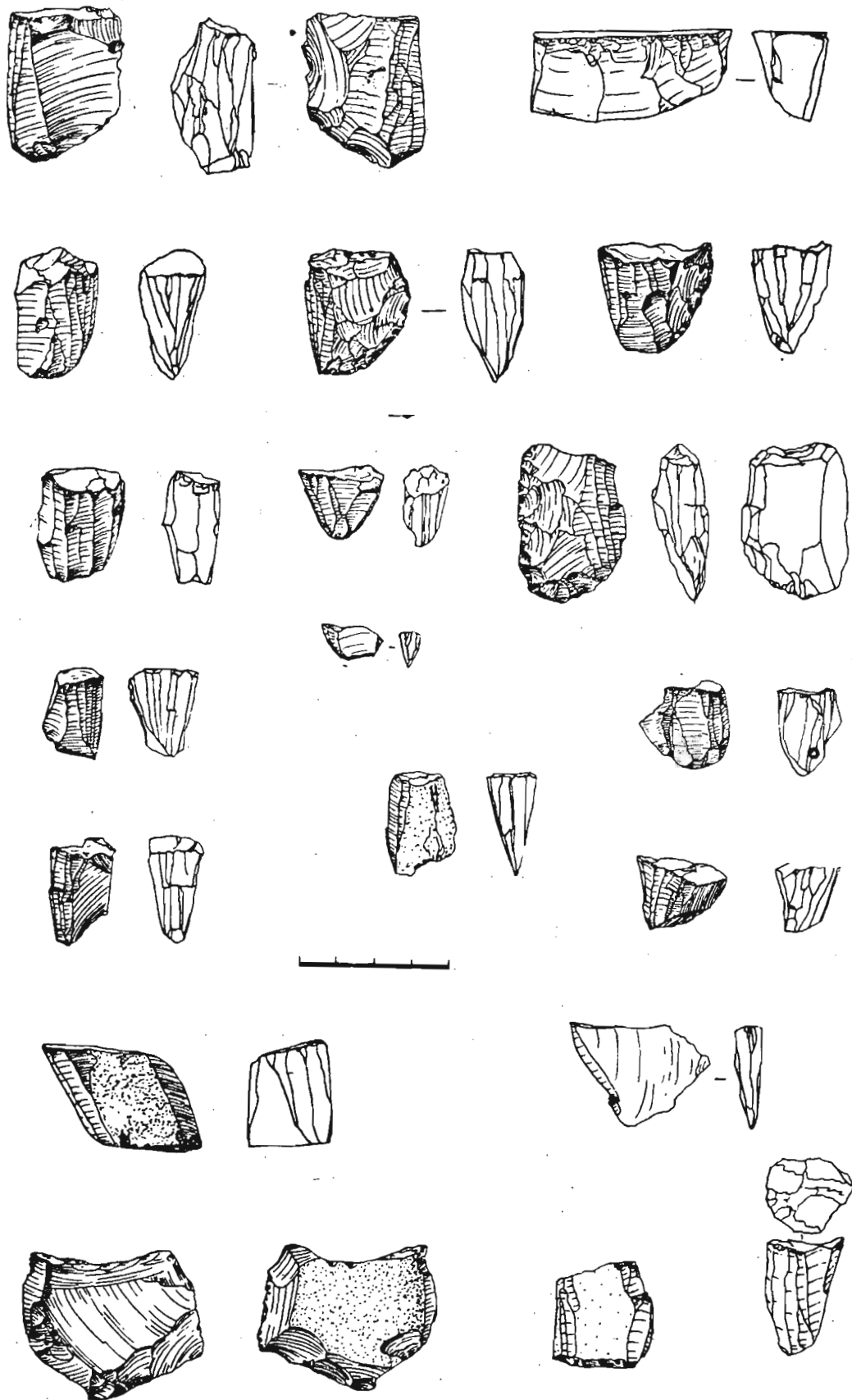


Рис. 24. Верхоленская Гора 1. Изделия из камня (1. слой)



Рис. 25. Верхоленская Гора 1. Иадэляя нэ камня (1 слой)

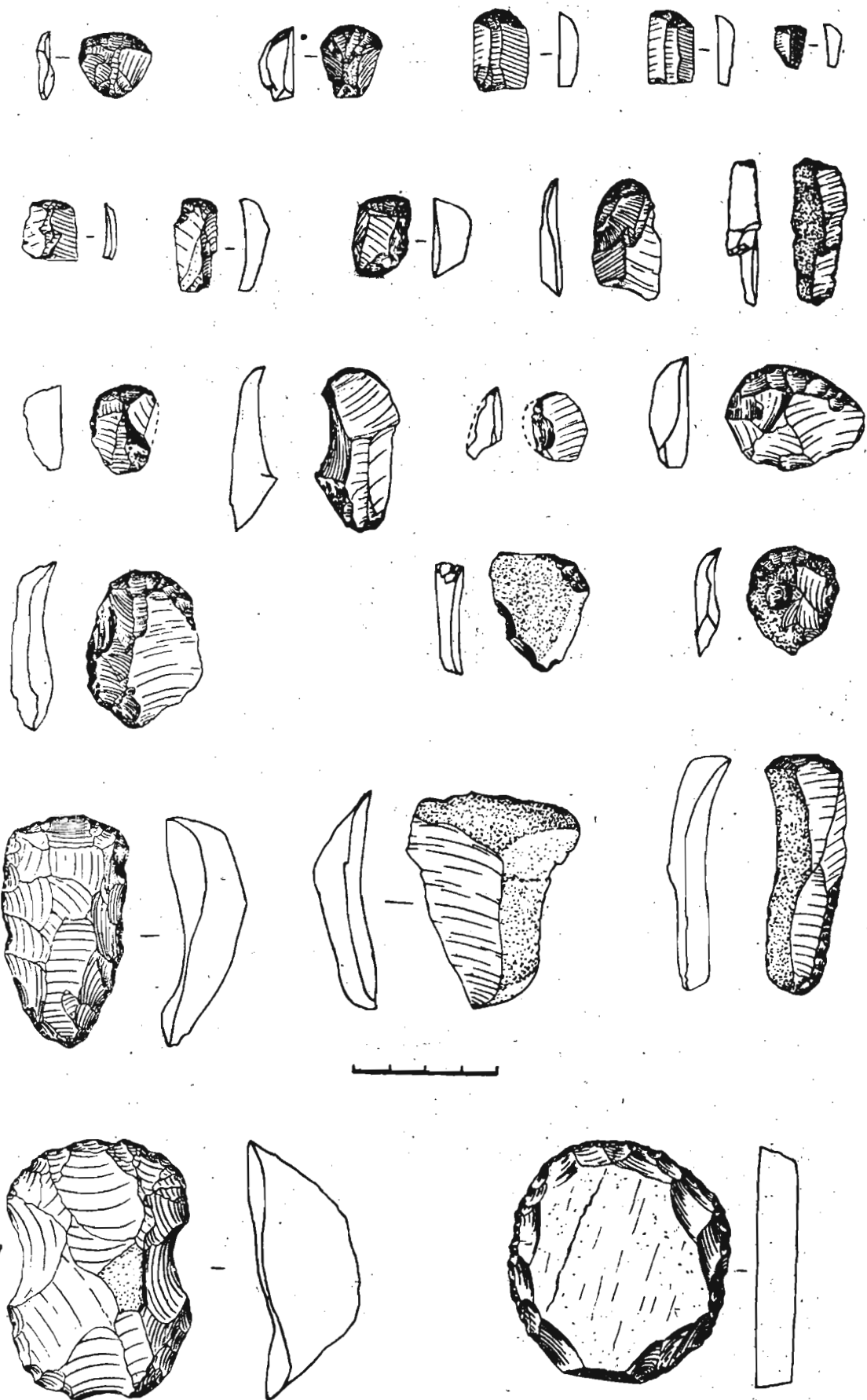


Рис. 26. Верхленская Гора 1. Изделия из камня (1 слой)

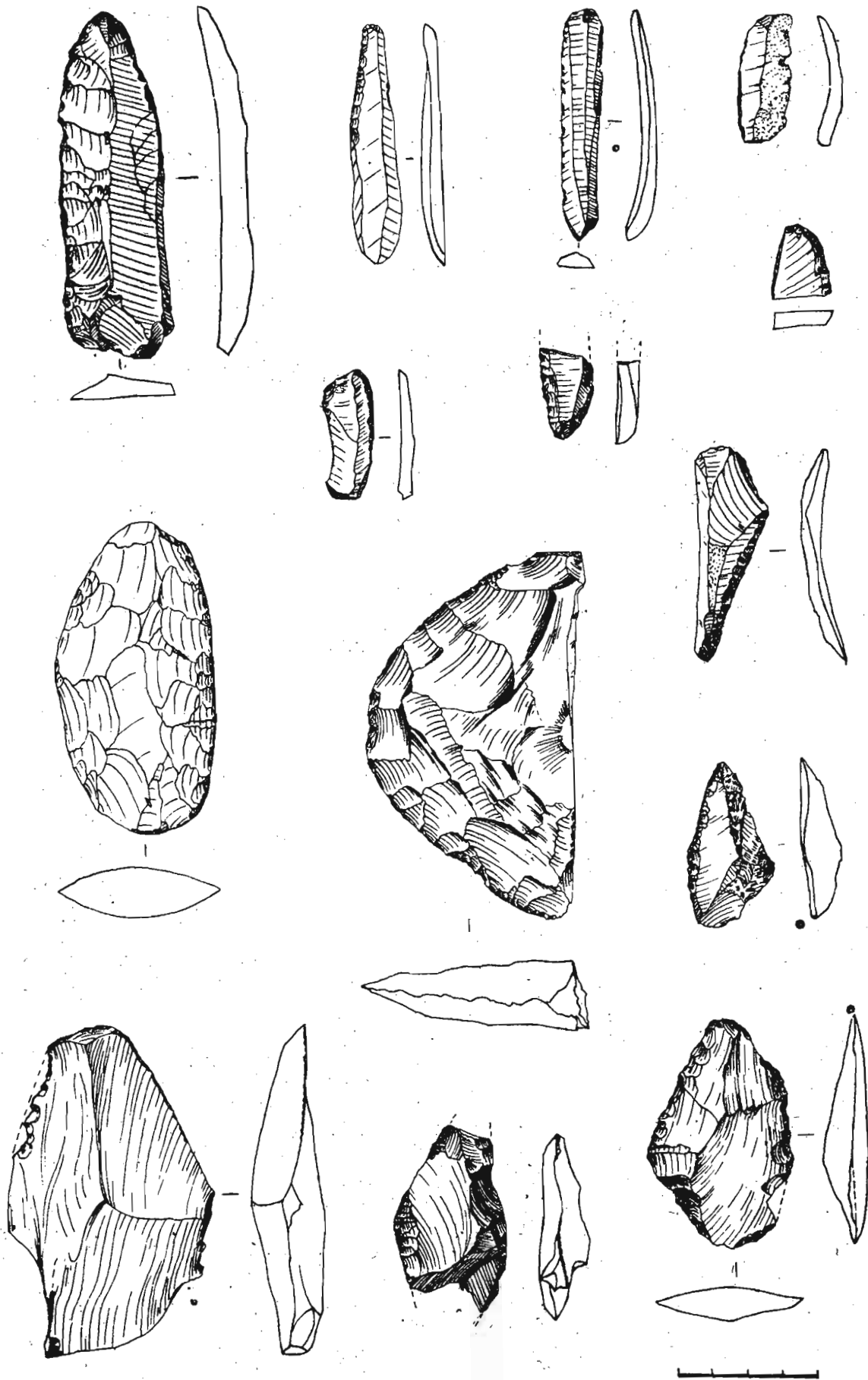


Рис. 27. Верхоленская Гора 1. Изделия из камня (1 слой)

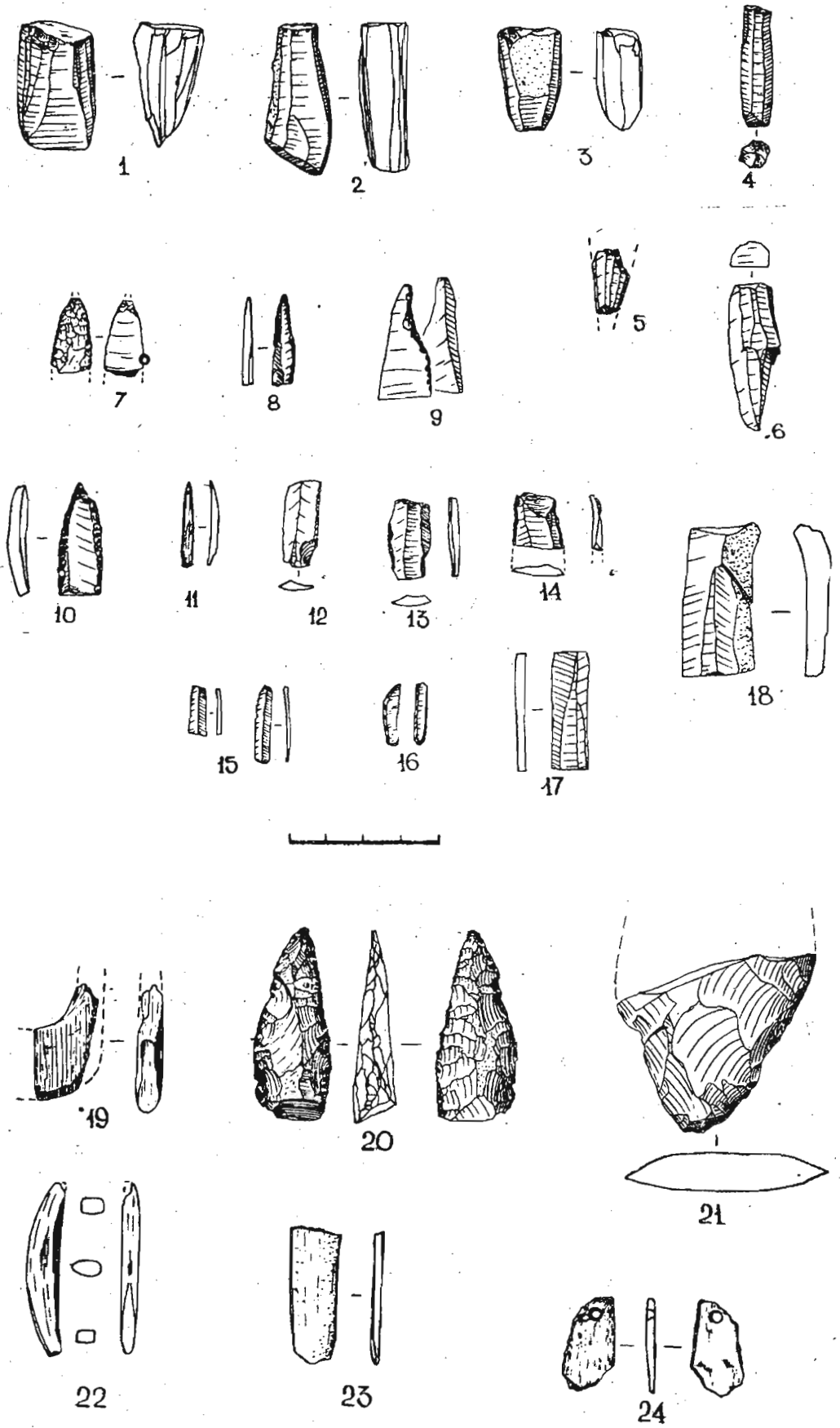


Рис. 28. Верхоленская Гора 1. Изделия из камня (1 слой)

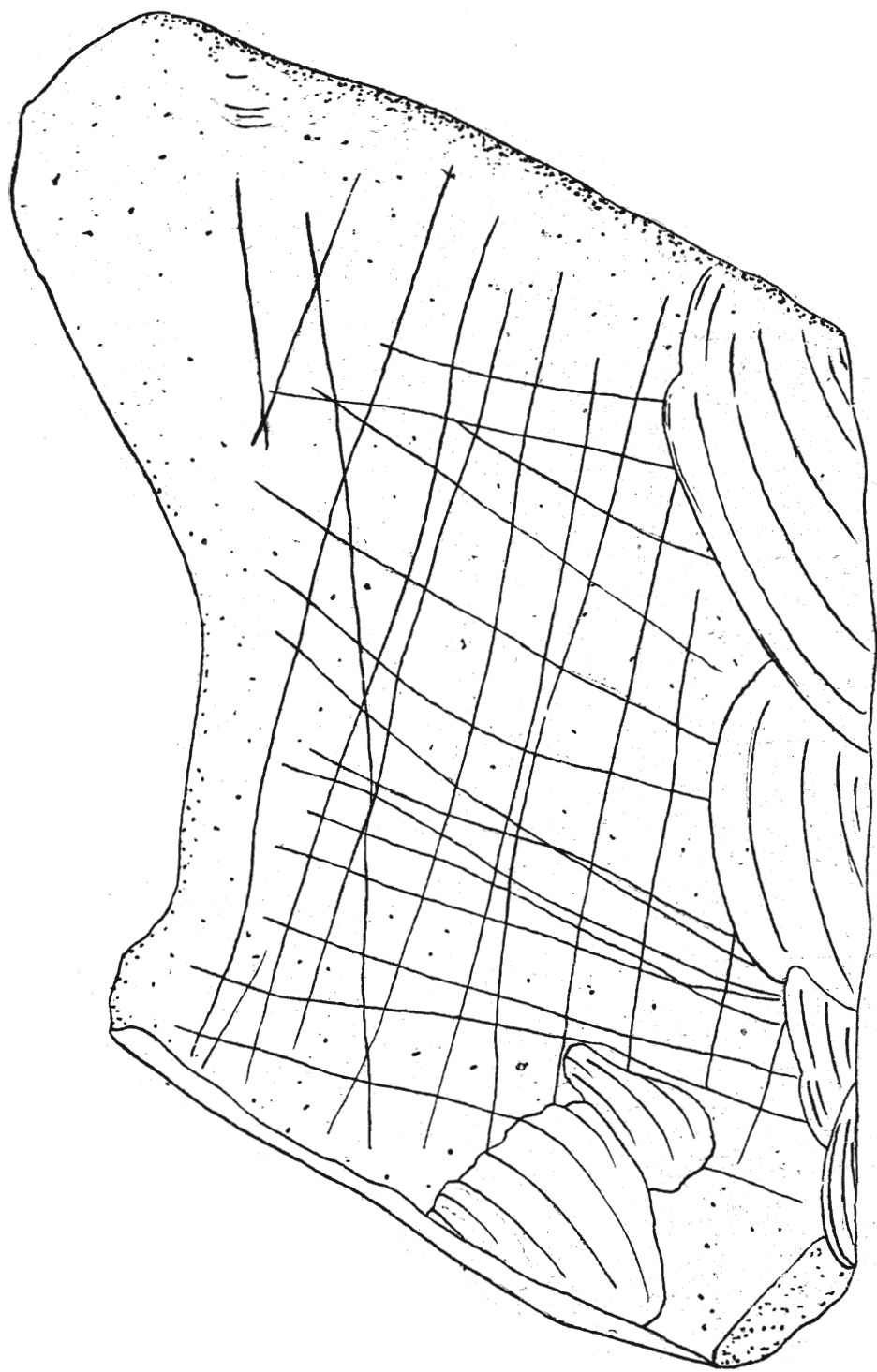


Рис. 29. Верхотенская Гора 1. Плитна аргиллита с гравировкой (1 слой)

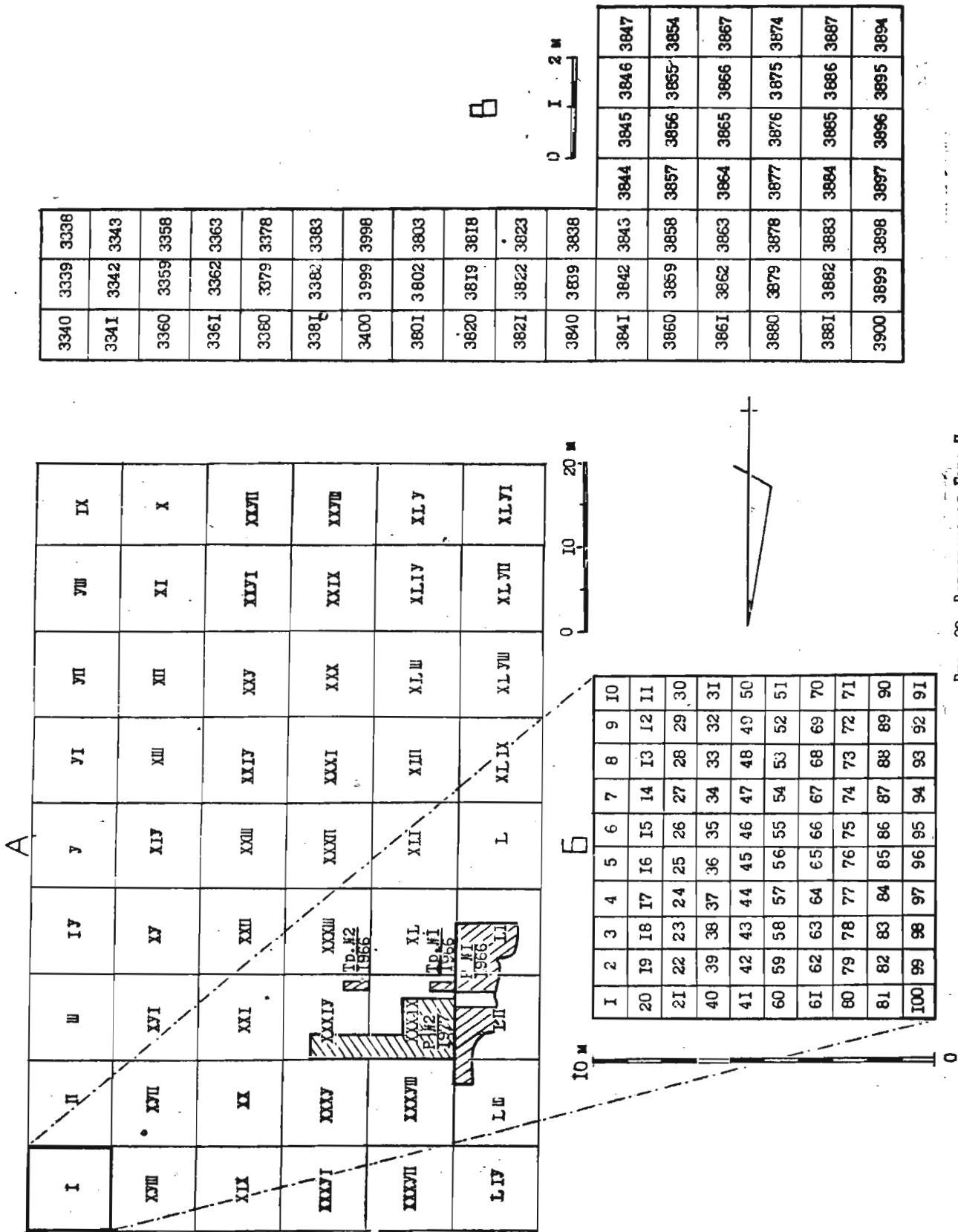


Рис. 30. Верховенская Гора II:
 А - перспективная площадь вскрытия с разбивкой на пикеты; Б - оцифровка пикетов;
 В - оцифровка квадратов в раскопе № 2 1977 г.

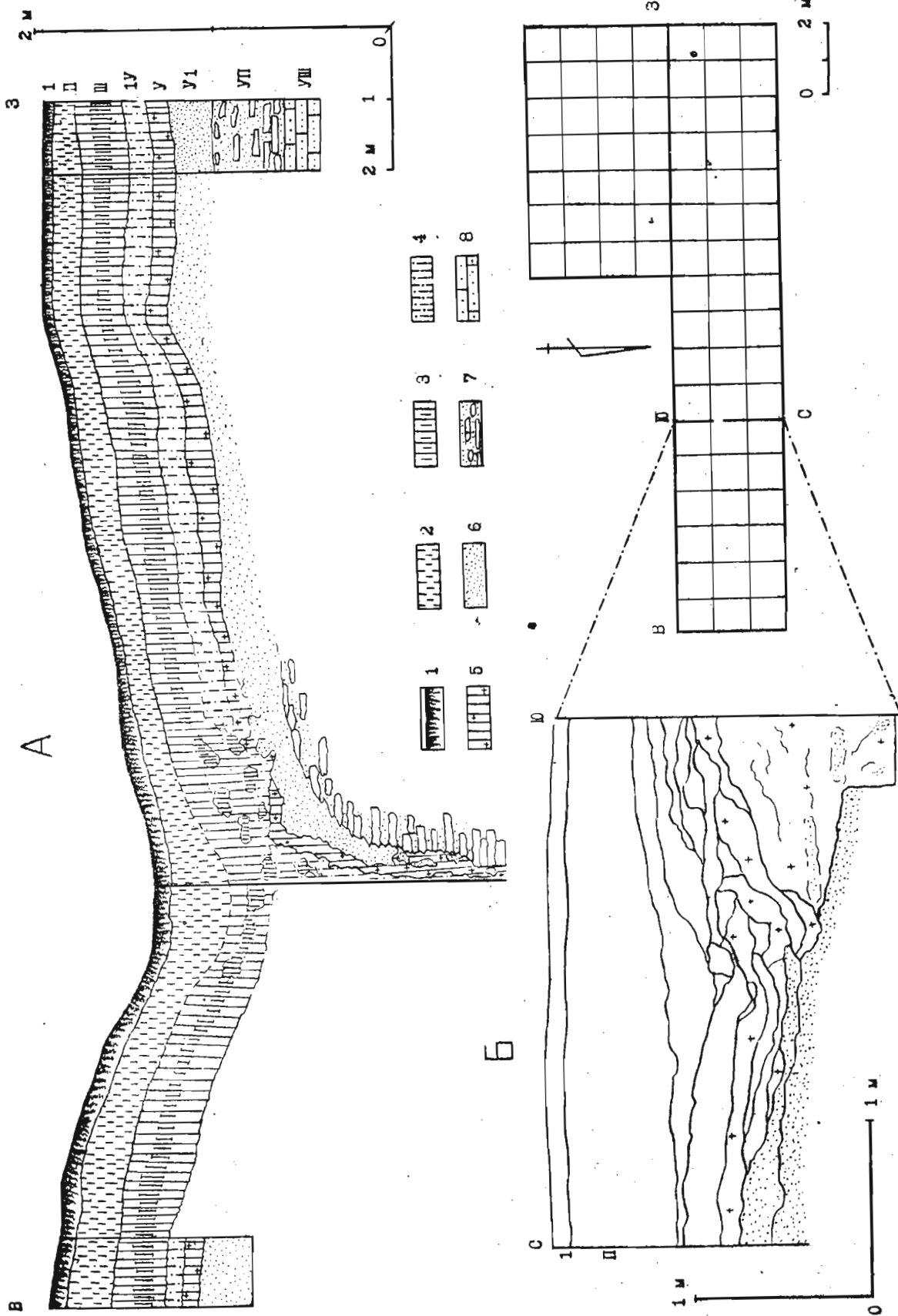


Рис. 31. Верховенская Гора II:
 А - стратиграфический разрез южной стены раскола 1977 г.; Б - профиль трещины, вскрытой на площадке раскола

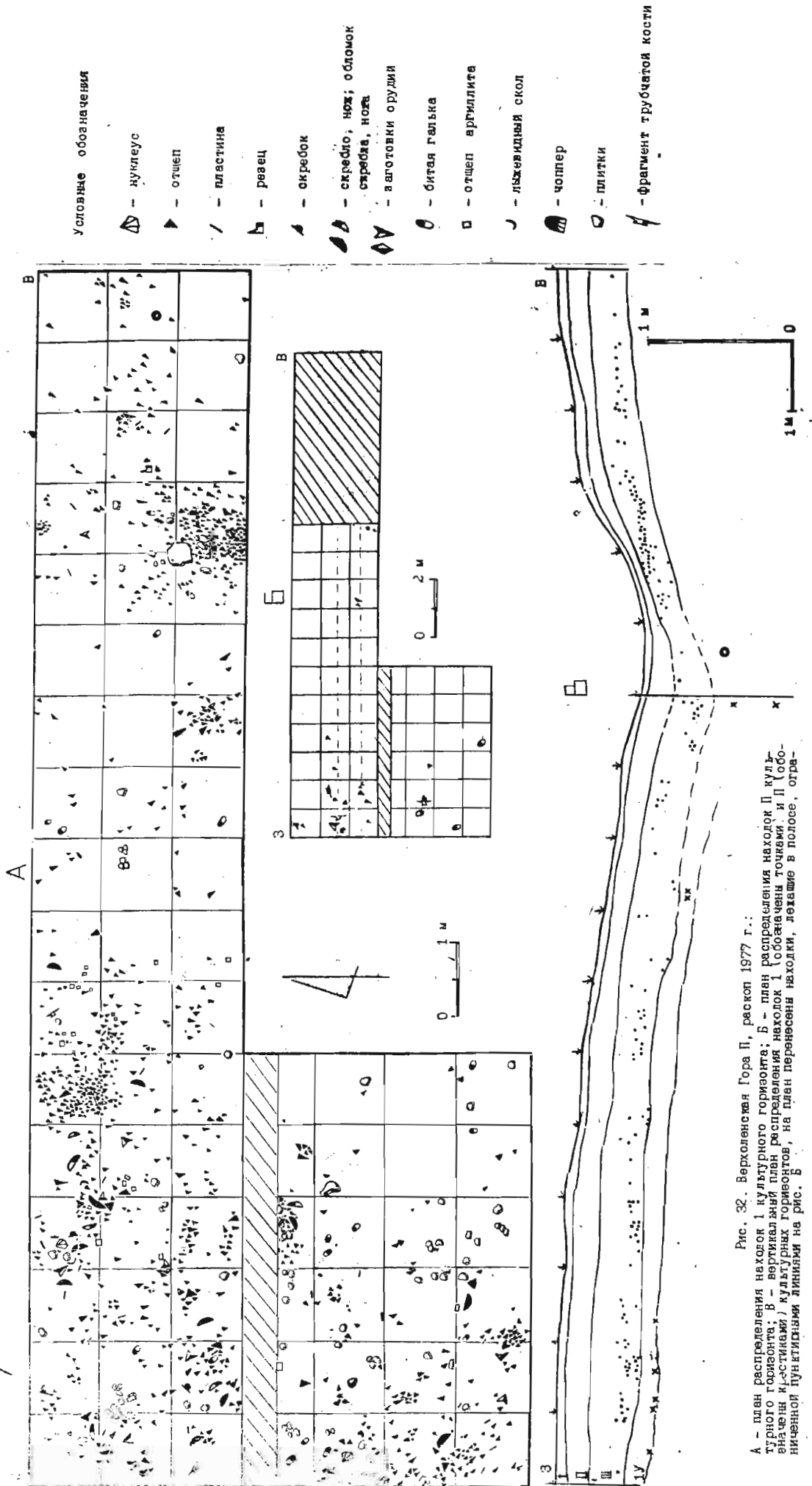


Рис. 32. Верхленская Гора II, раскоп 1977 г.:
 А - план распределения находок I культурного горизонта; В - вертикальный план распределения находок II культурного горизонта; В - вертикальный план распределения находок I (обозначены точками) и II (обозначены крестиками) культурных горизонтов, на план перенесены находки, лежащие в полосе, ограниченной пунктирными линиями на рис. В

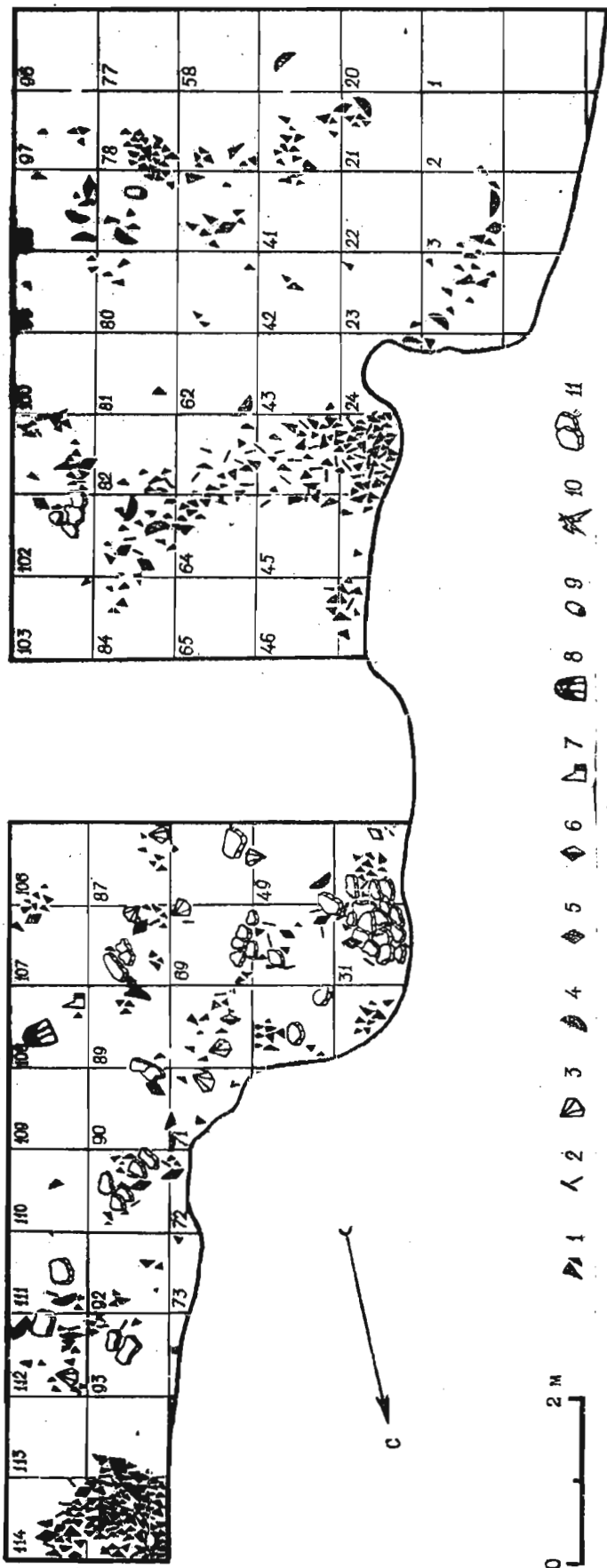


Рис. 33. Верхленская Гора П. Раскоп 1966 г. План культурного горизонта

Условные обозначения:

- 1 - отщеп; 2 - пластина; 3 - нуклеус; 4 - ножи, скребки, скребла; 5 - бития кремня, артефакт; 6 - отщеп с двусторонней подтеской; 7 - резец; 8 - чоппера; 9 - отбойник;
- 10 - фрагменты трубчатой кости; 11 - плитки песчаника

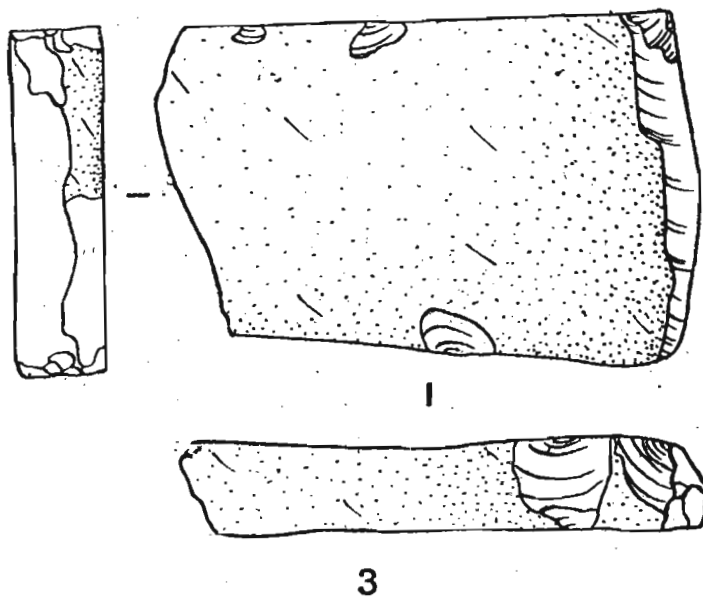
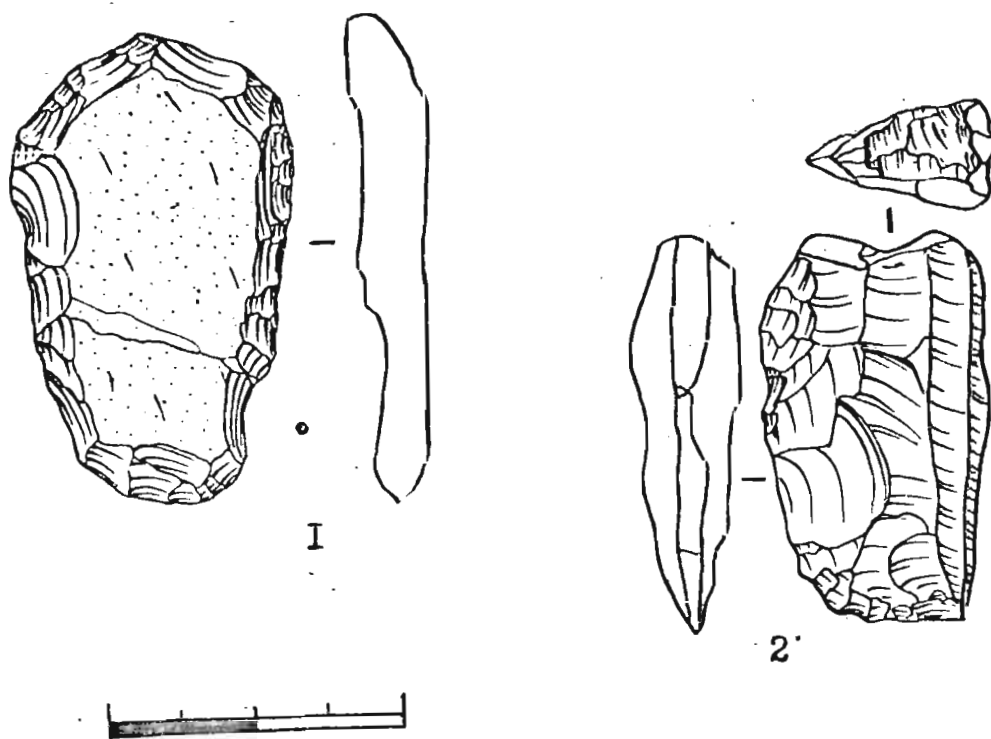


Рис. 34. Верхоленская Гора П. Иаделия из камня

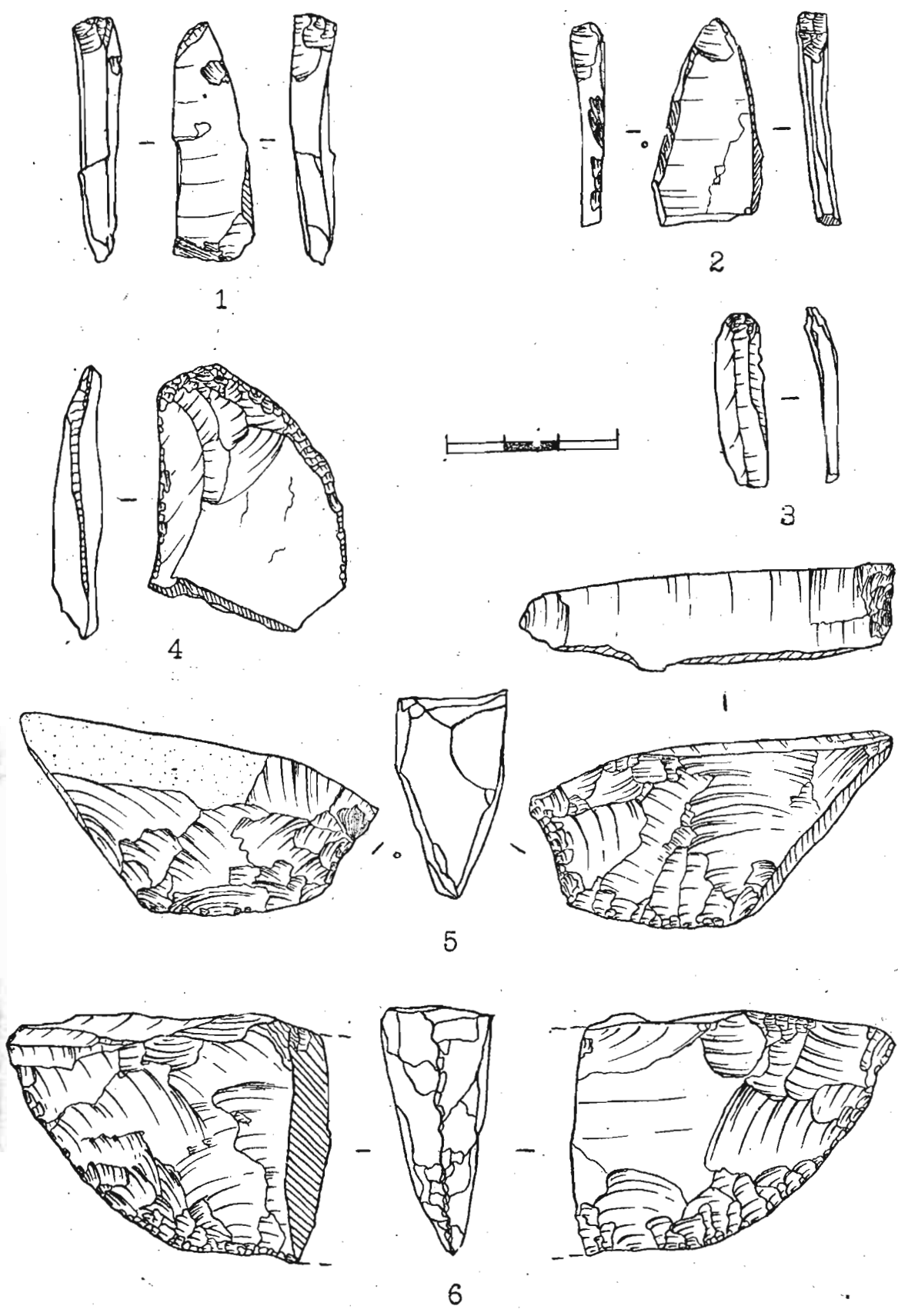


Рис. 35. Верхоленская Гора II. Иаделия из камня

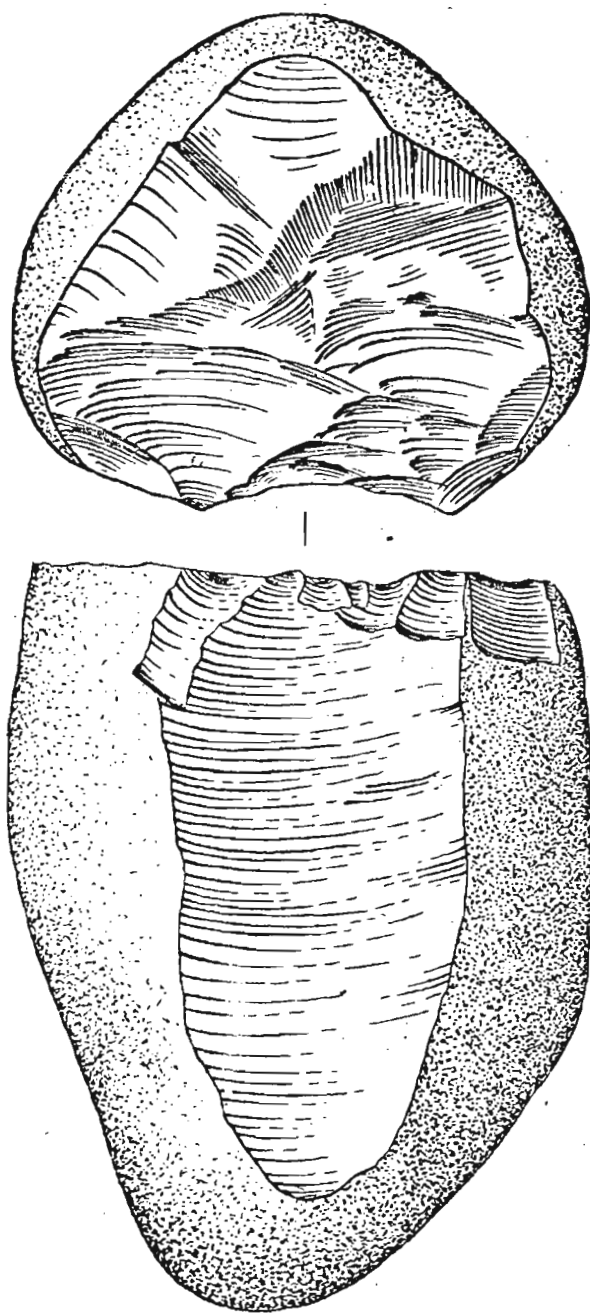


Рис. 36. Верхоленская Гора П. Нуклеус

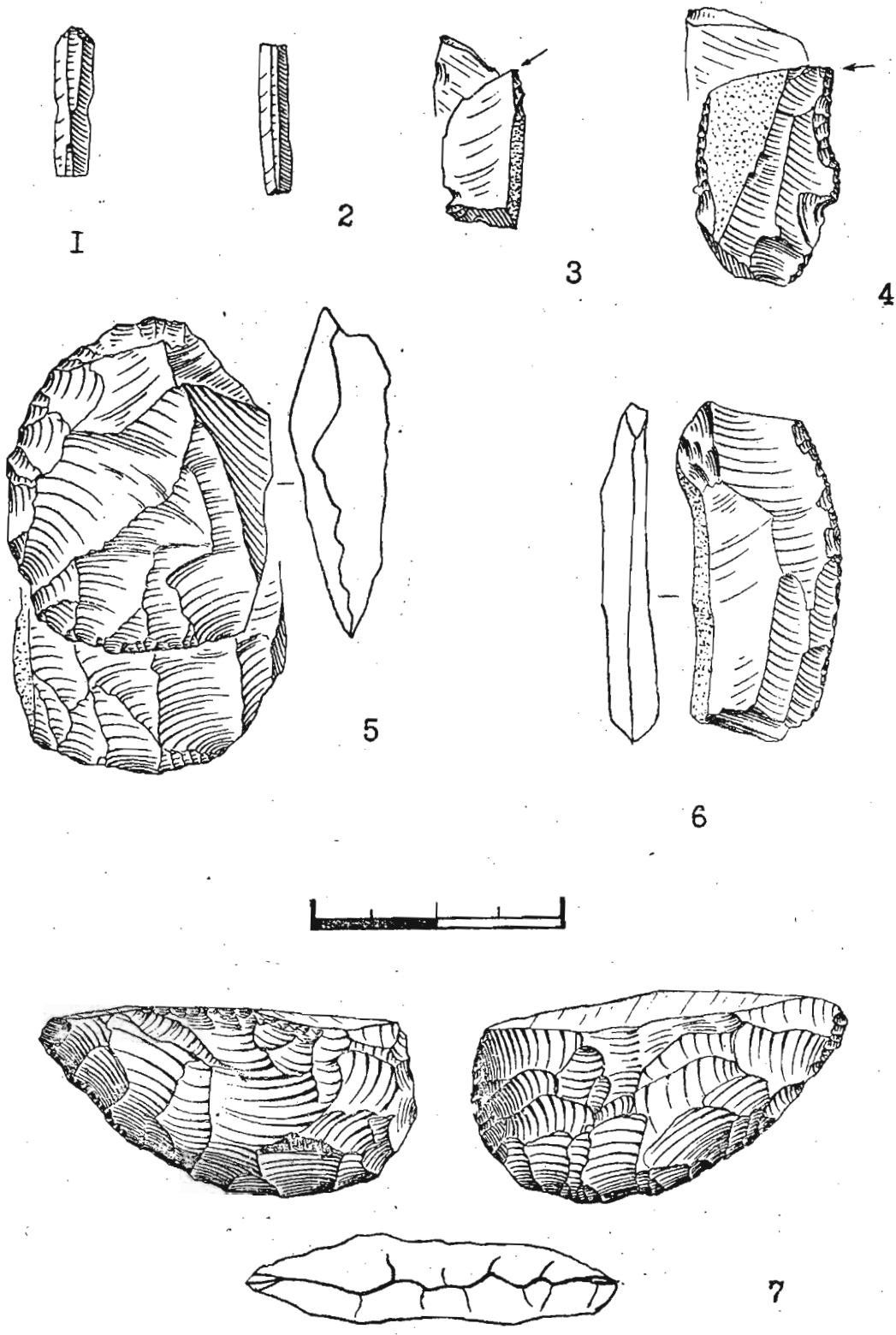
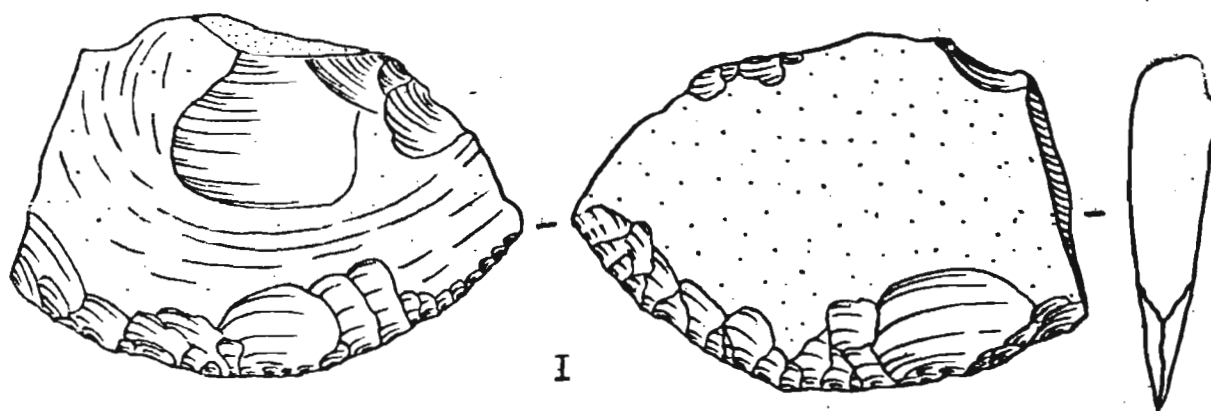
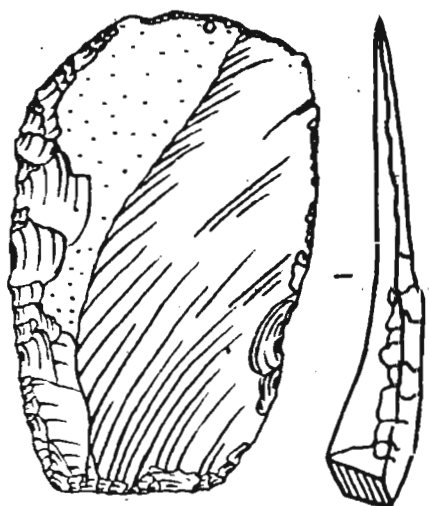


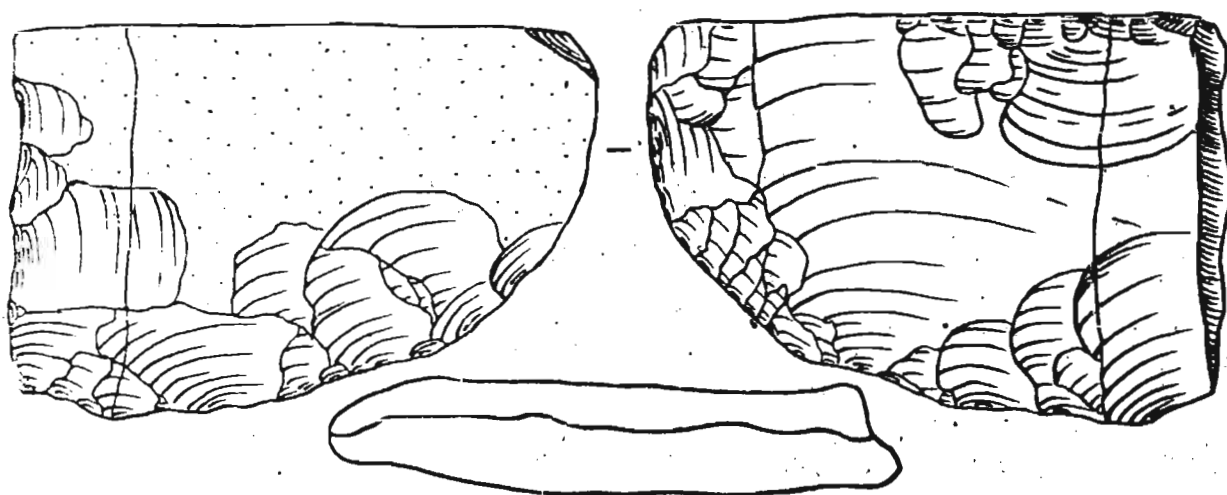

Рис. 37. Верхоленская Гора II. Изделия из камня



1

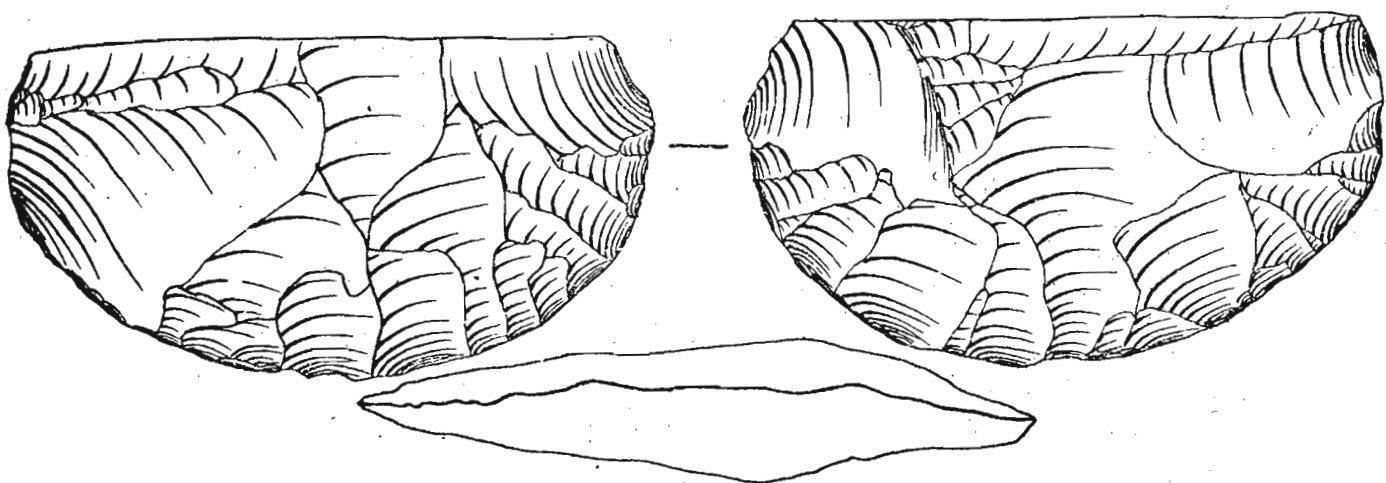


2

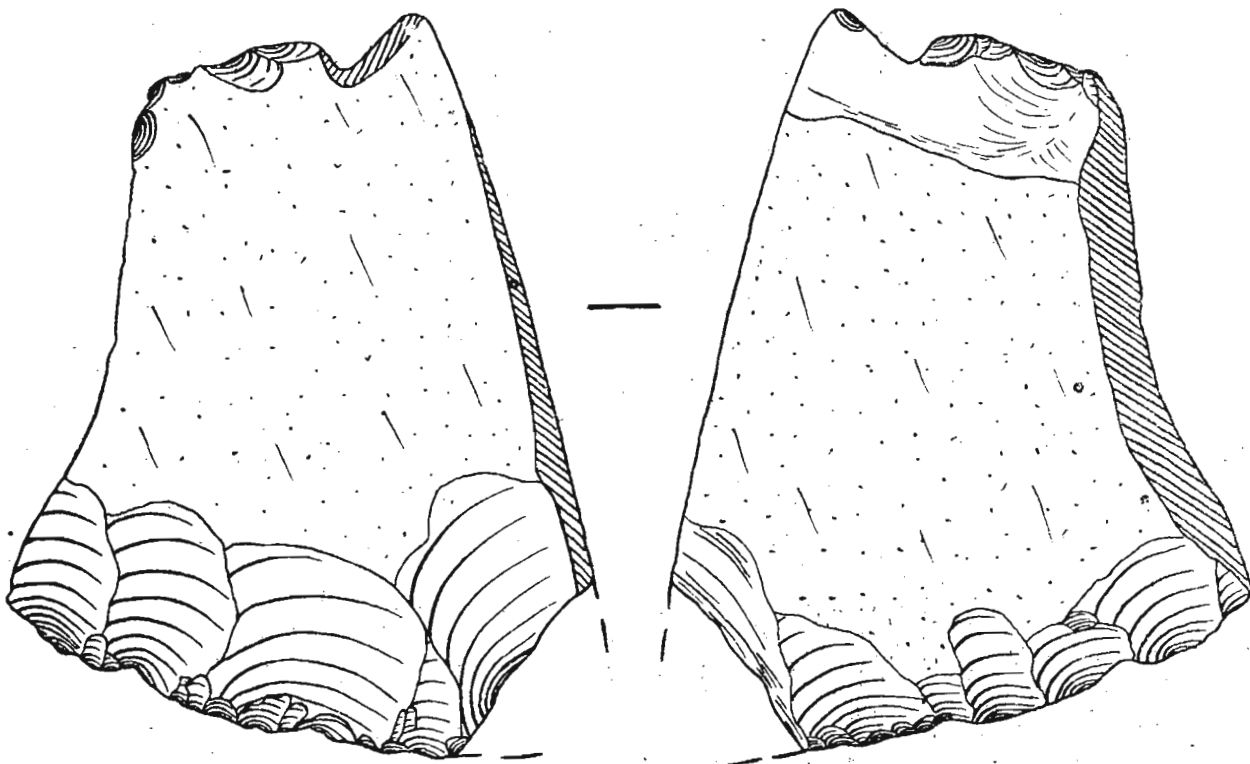


3

Рис. 38. Верхолэнская Гора П. Иаделия из камня



I



2

Рис. 39. Верхоленская Гора II. Иделя из камня

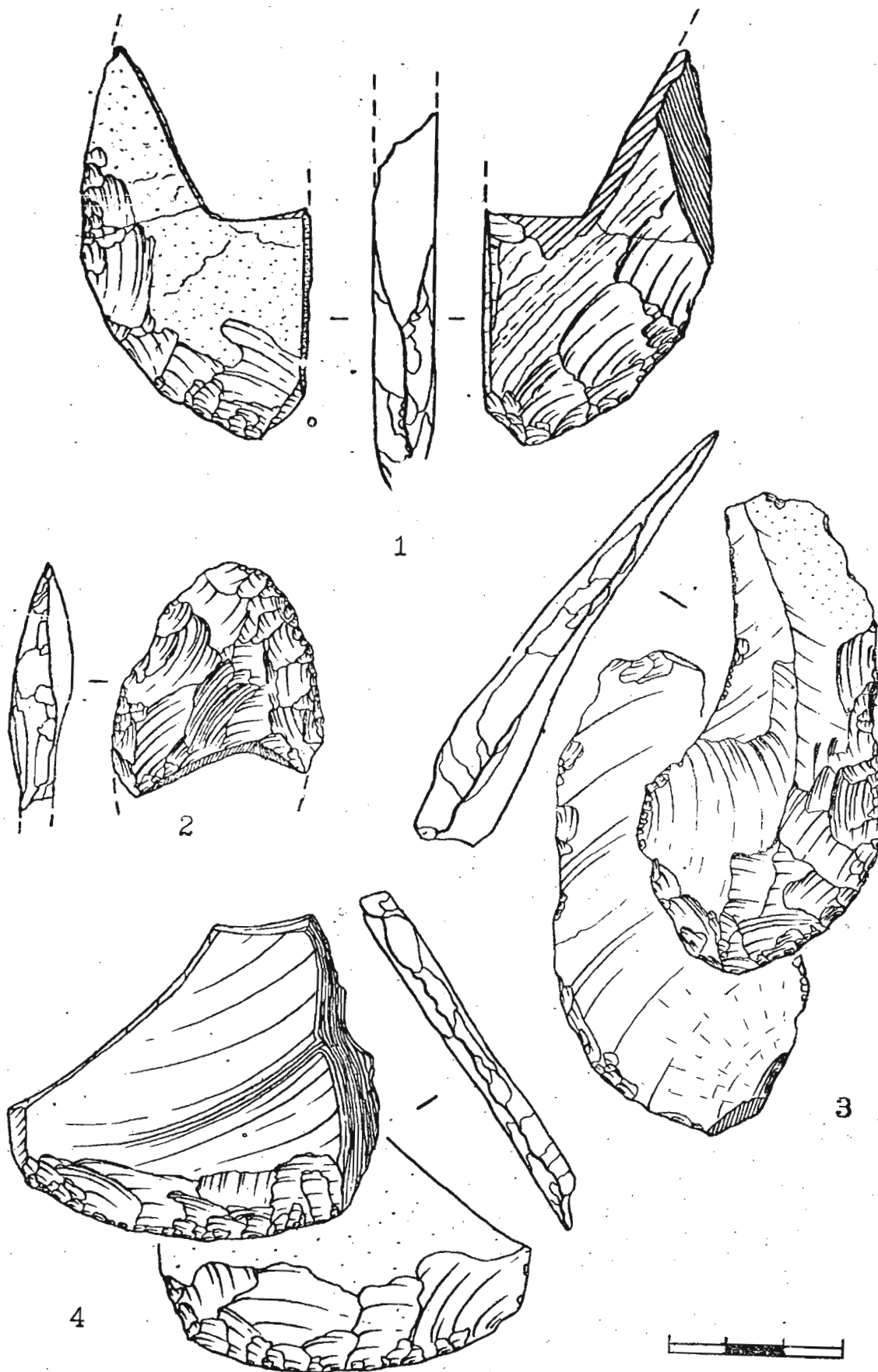


Рис. 40. Верхоленская Гора II. Изделия из камня

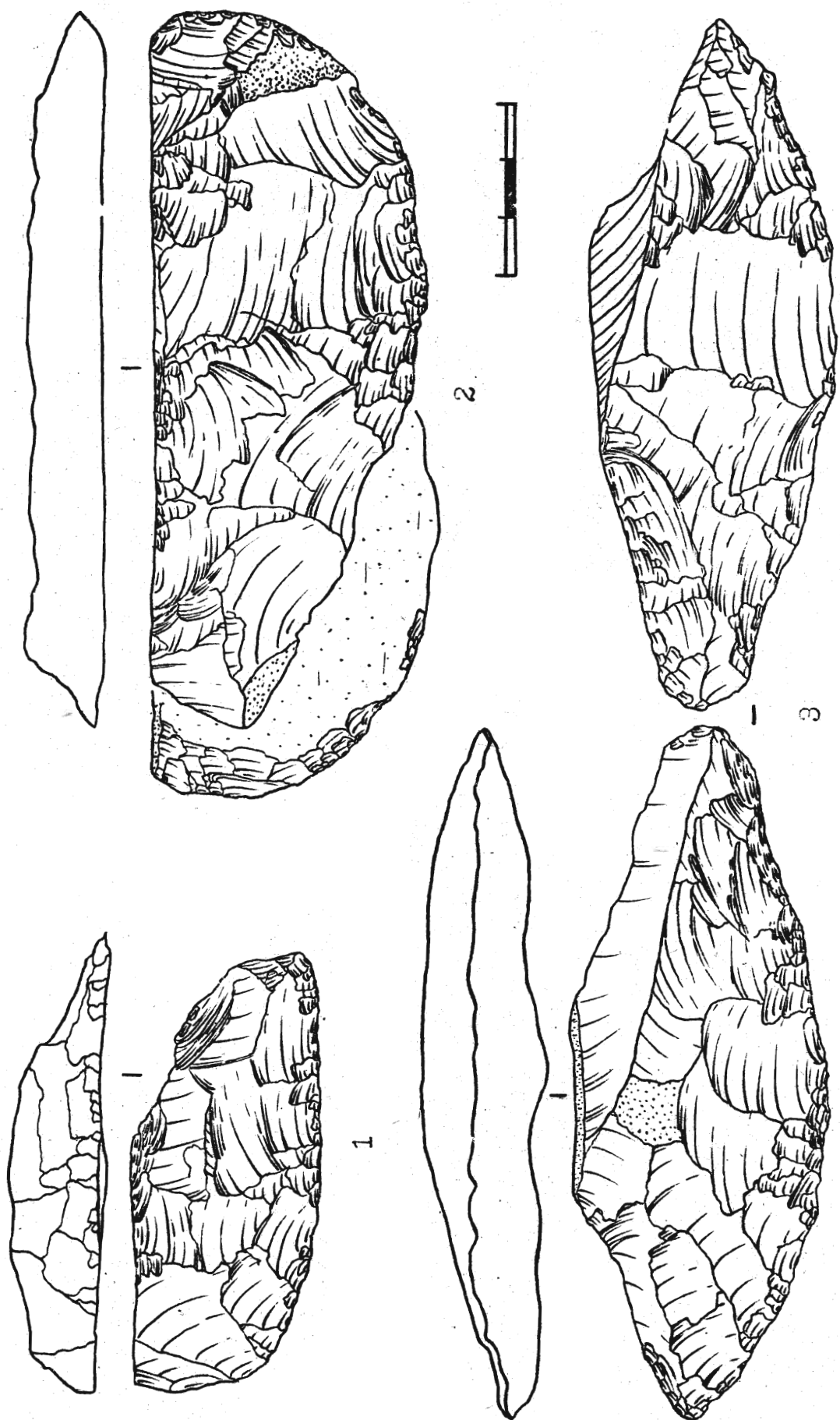


Рис. 41. Верховенская Гора II. Изделия из камня

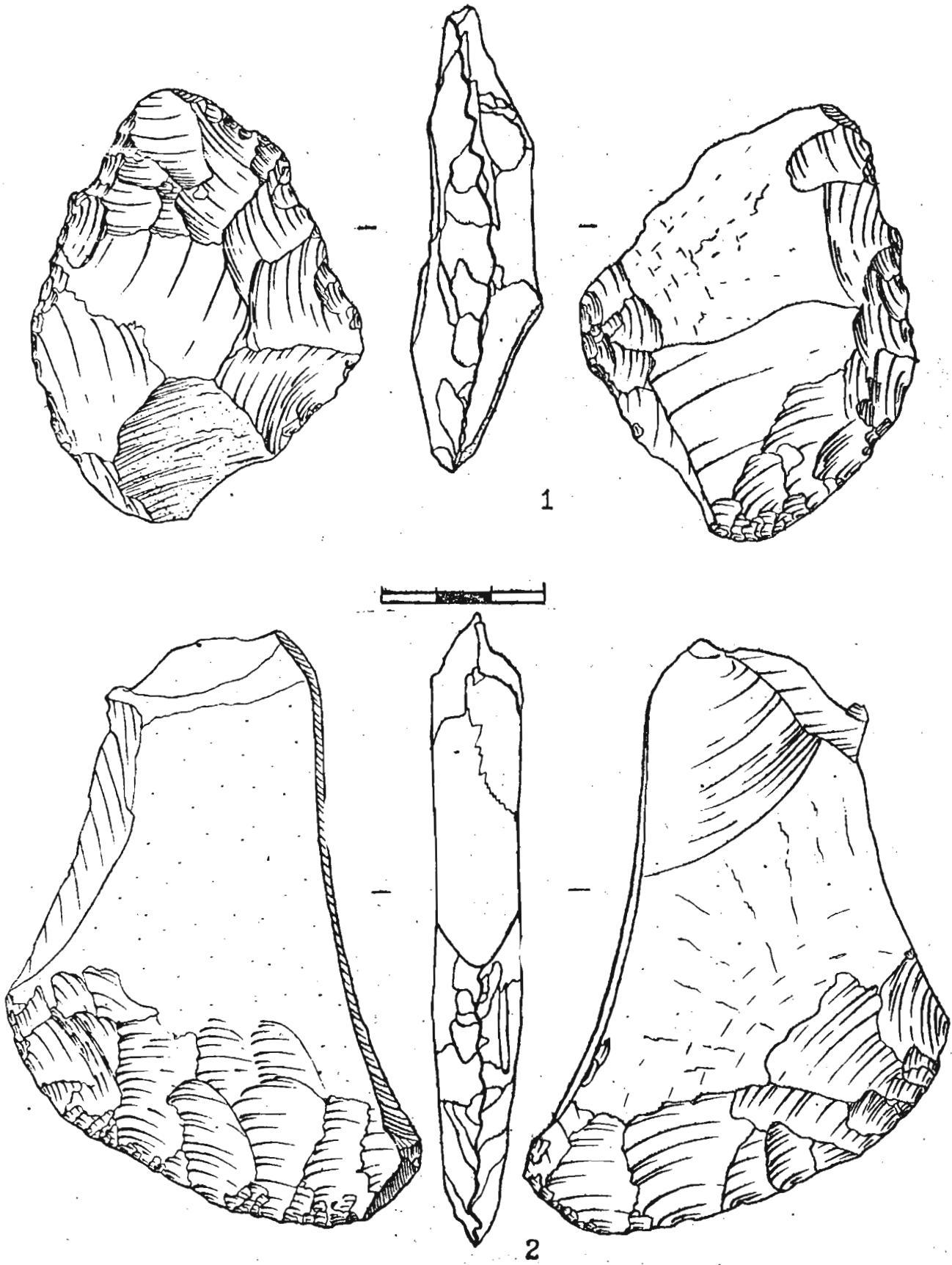


Рис. 42. Верхотенская Гора II. Изделия из камня

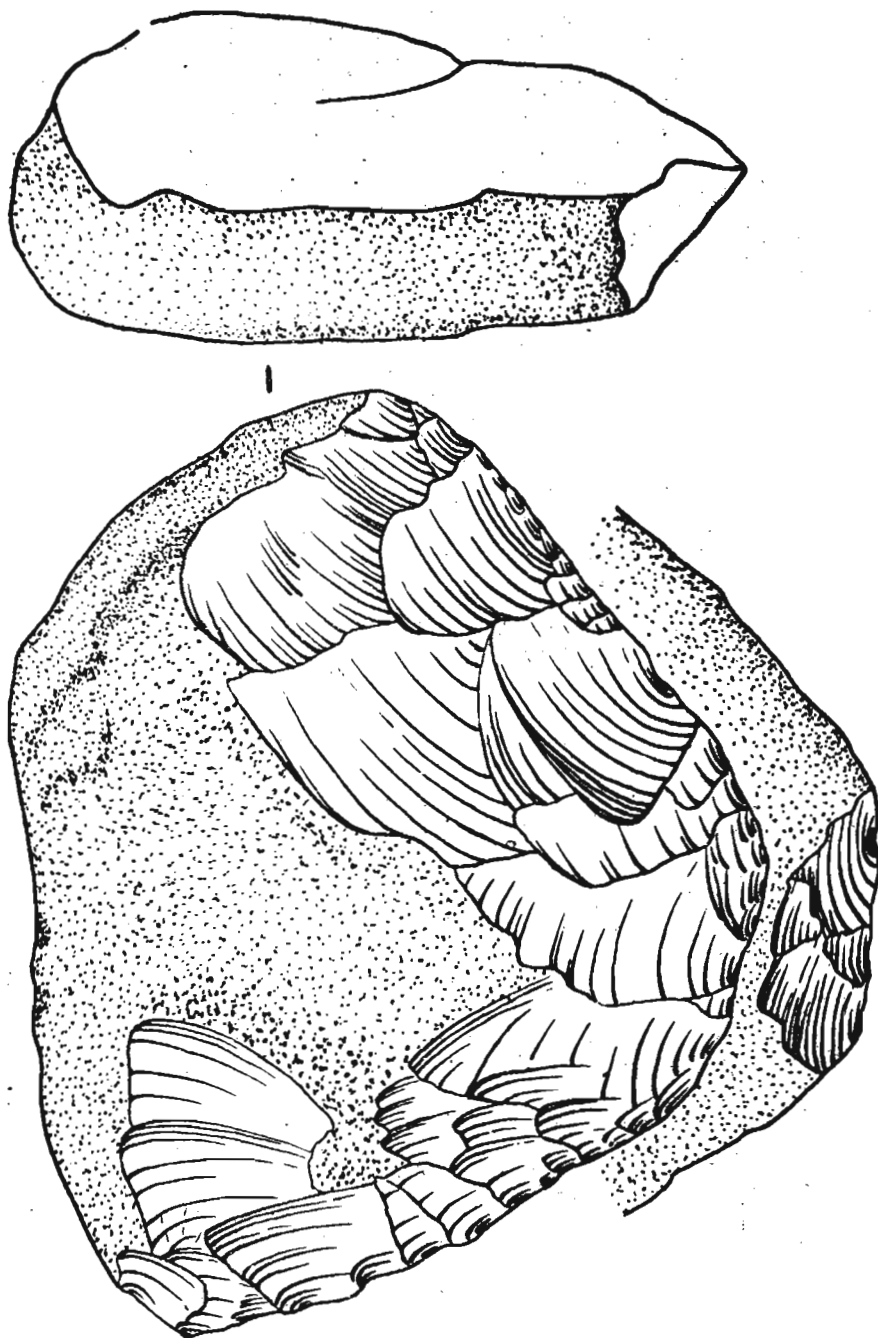


Рис. 43. Верхотенская Гора П. Чопер

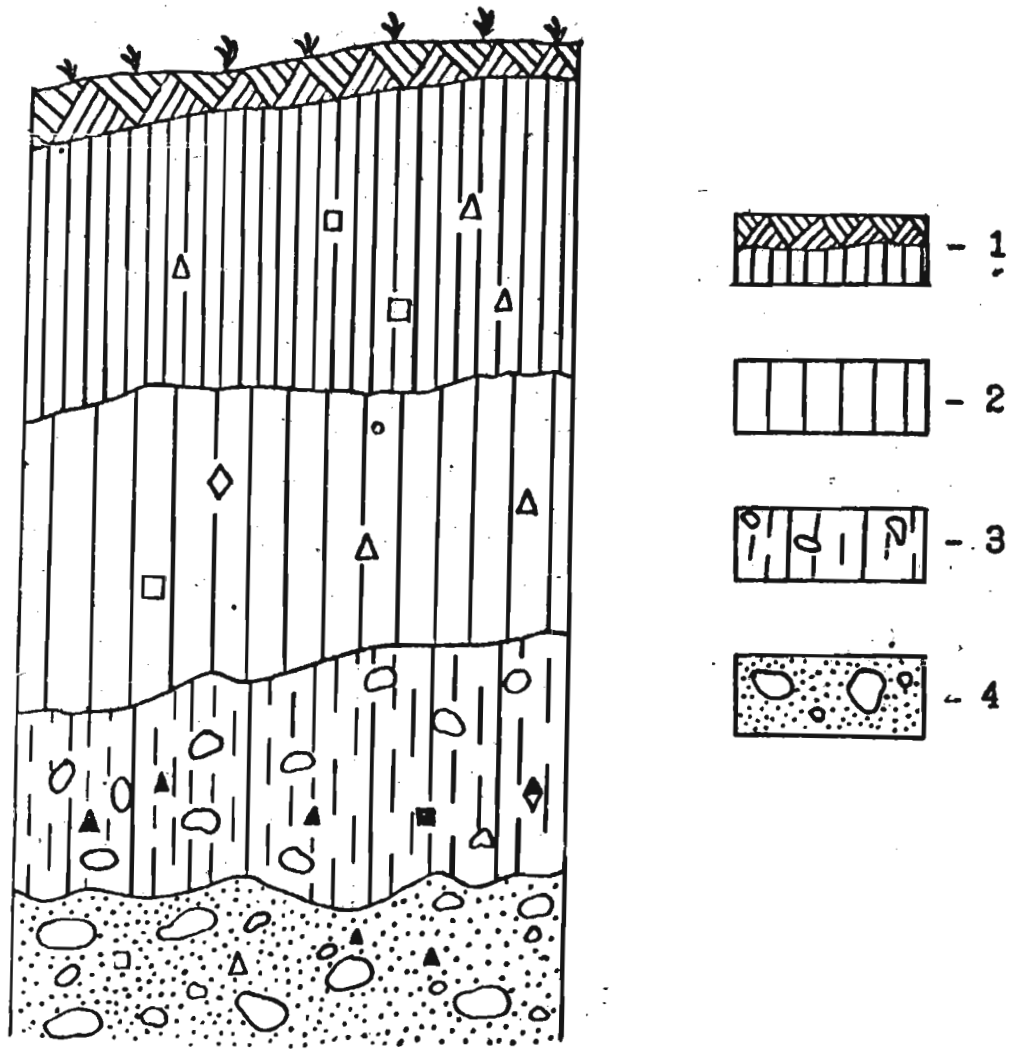


Рис. 44. Стратиграфический разрез отложений на стоянке
Царь-Девушка

Условные обозначения:

1 - почвенно-растительный горизонт и гумус ярко-черной окраски (железо-бронза); 2 - бурый суглинок, окрашенный гумусом (бронза-носолит); 3 - погребенная почва, лежит прямо на аллювии, иногда заметен подстилающий ее осветленный суглинок; 4 - красно-желтый песок с крупной галькой и грубообломочным материалом (аллювий)

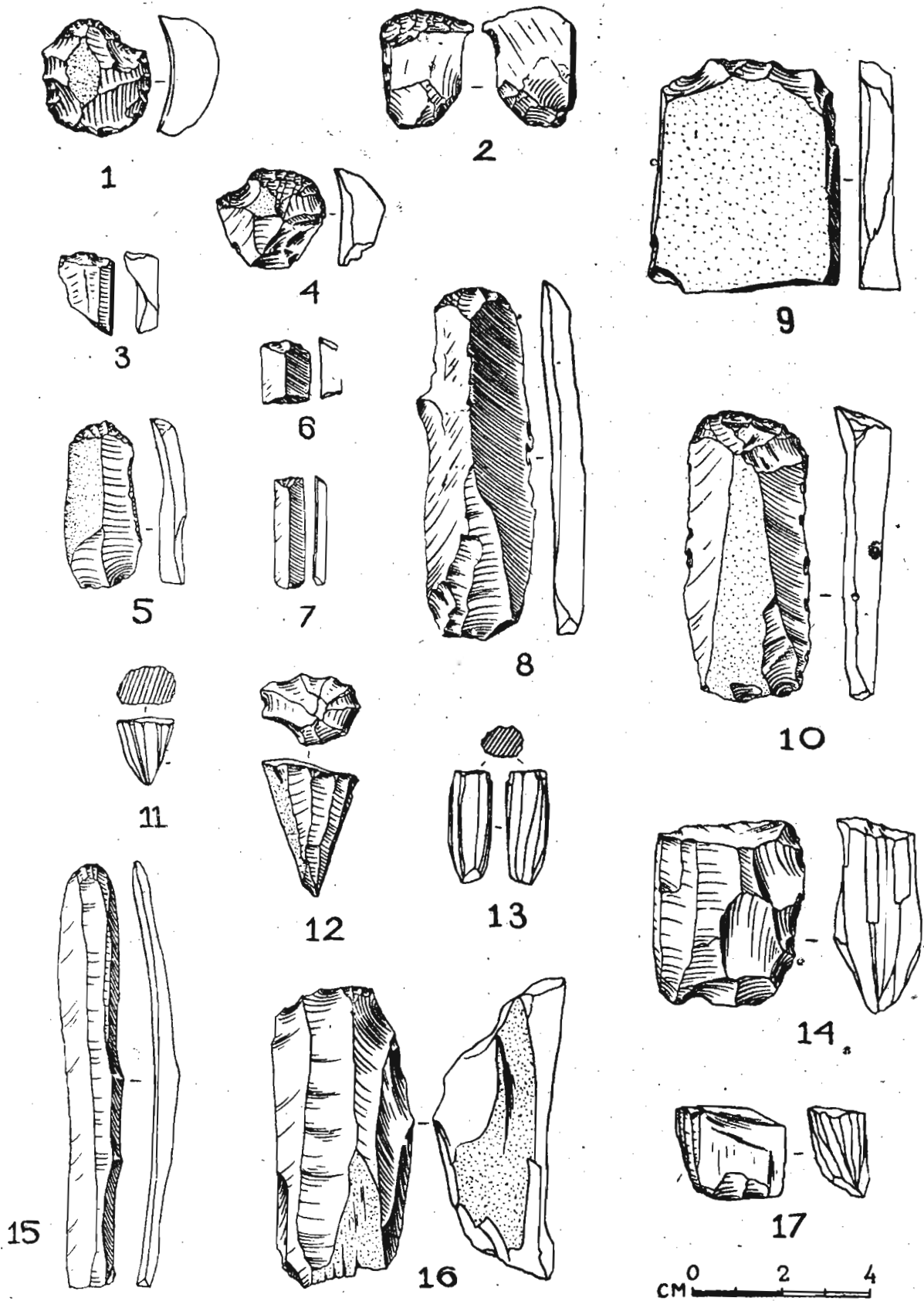


Рис. 45. Каменные орудия из нижнего мезолитического слоя стоянки Царь-Девица: 1-10 - скребки; 11-14, 16-17 - нуклеусы; 15 - призматическая пластинка.

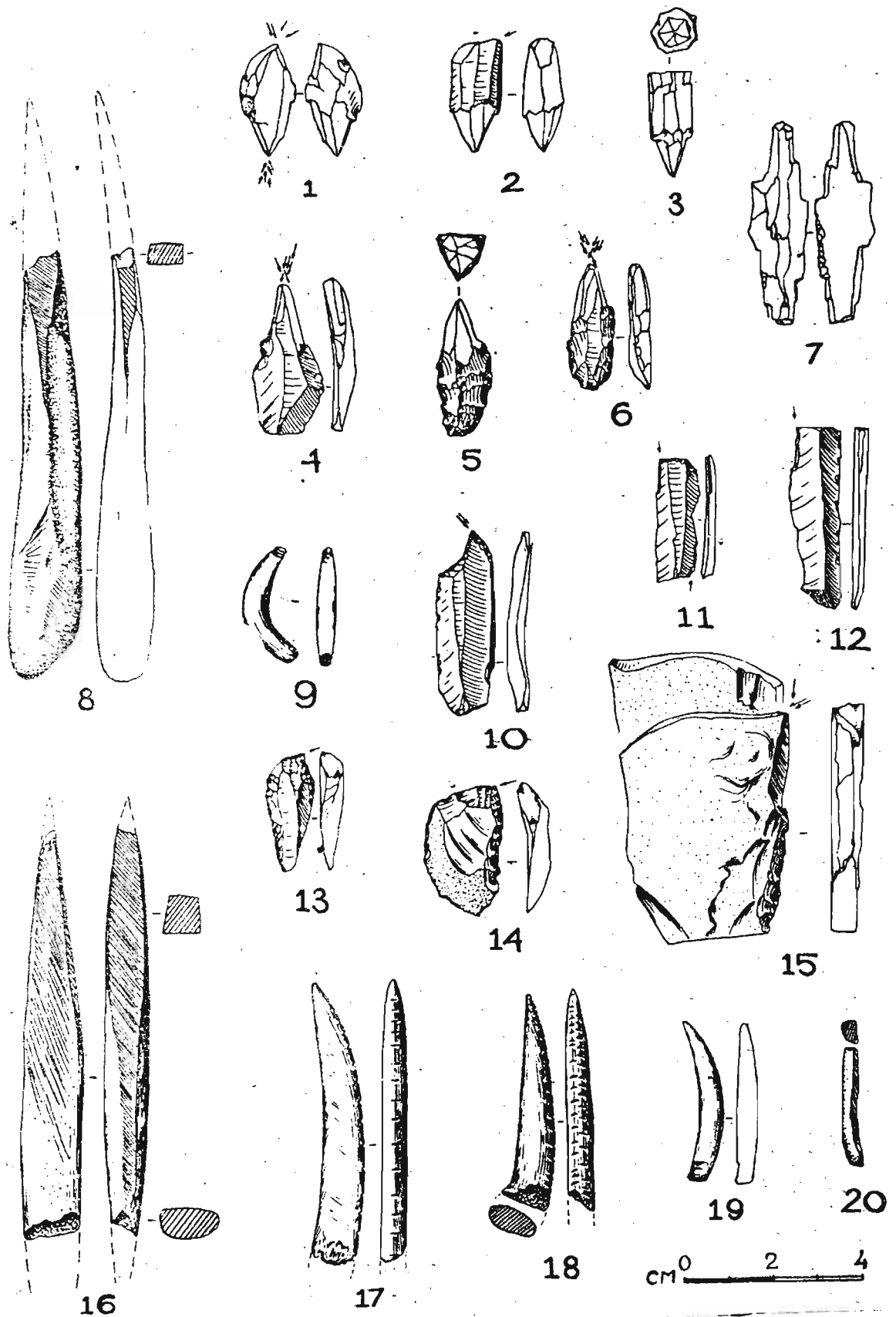


Рис. 46. Каменные орудия из нижнего мезолитического слоя стоянки Царь-Девица: 1-6, 10-15 - резы; 8, 16 - острия из шиферного сланца; 9 - стержень рыболовного крючка байкальского типа; 17-19 - каменные острия составных рыболовных крючков




Рис. 47. Каменные орудия из нижнего мезолитического слоя стоянки Царь-Девича:
 1-3 - наконечники стрел: 1, 8, 12, 13 - проколки; 6, 11, 15 - вкладыши; 7, 9 - провертки; 5, 10, 14, 16, 17 - ножи

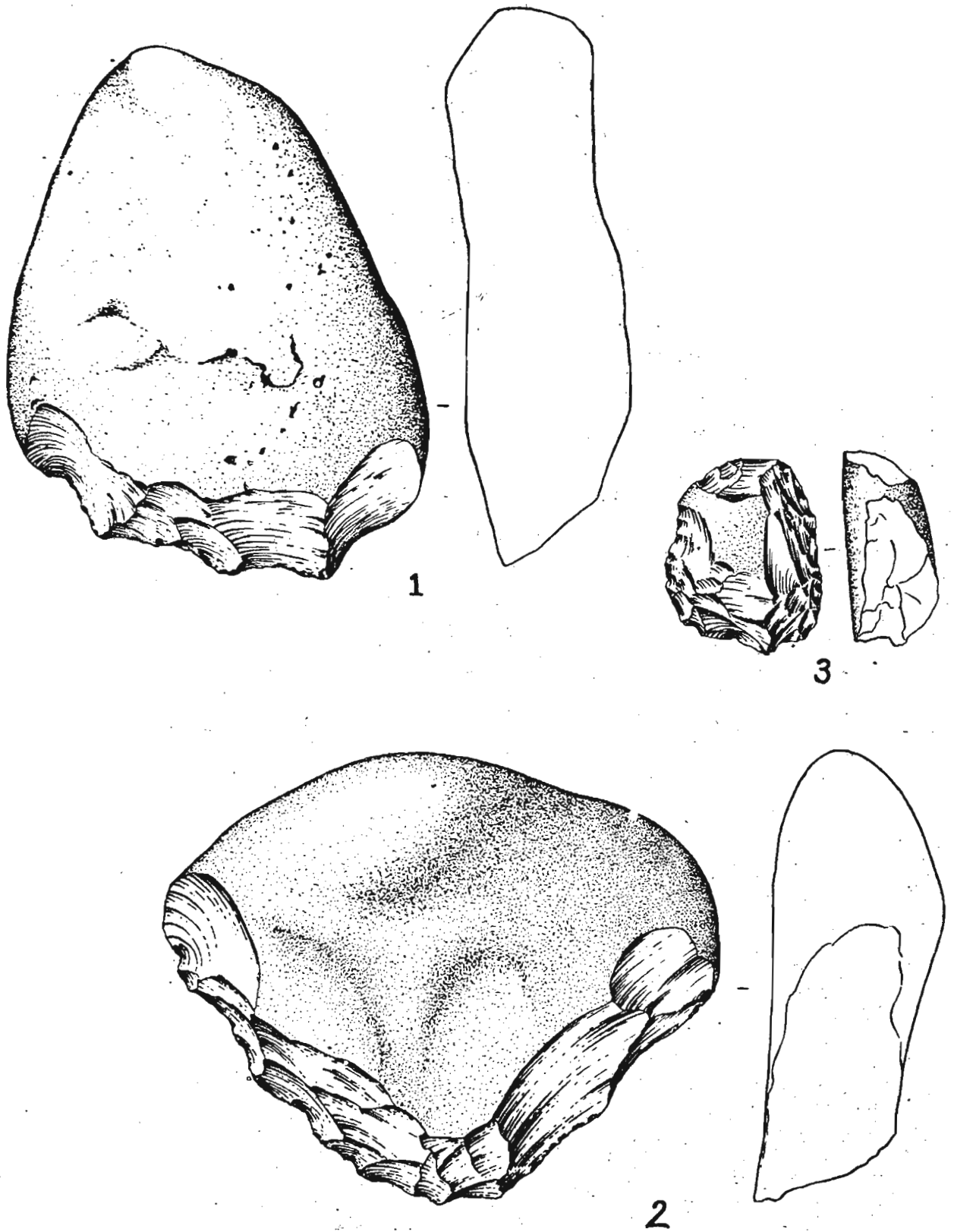


Рис. 48. Галечные орудия из нижнего мезолитического слоя стоянки Царь-Девича

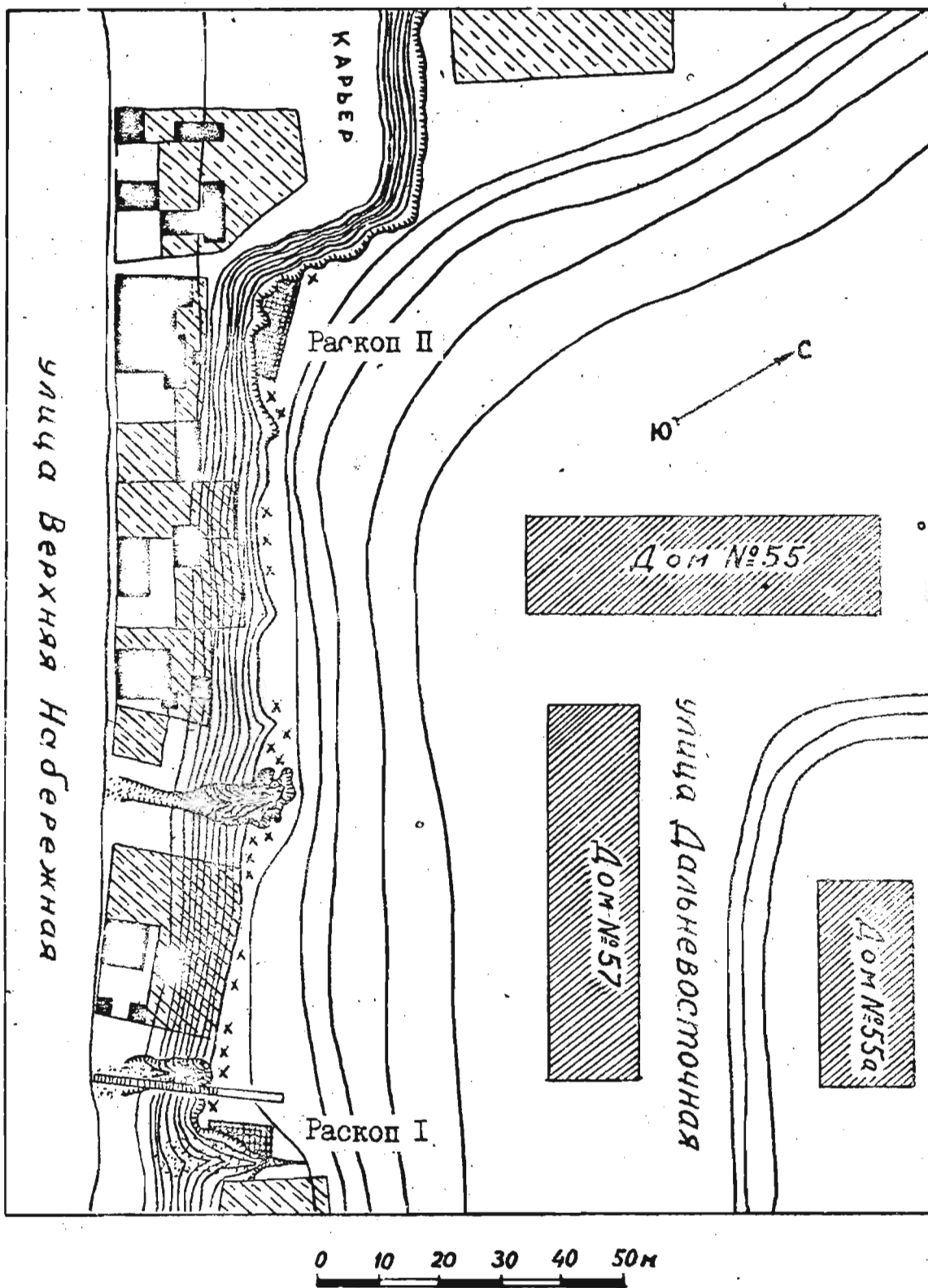


Рис.49. План позднемезолитической стоянки Лисиха. Крестиками обозначены обнажения культурного слоя стоянки.

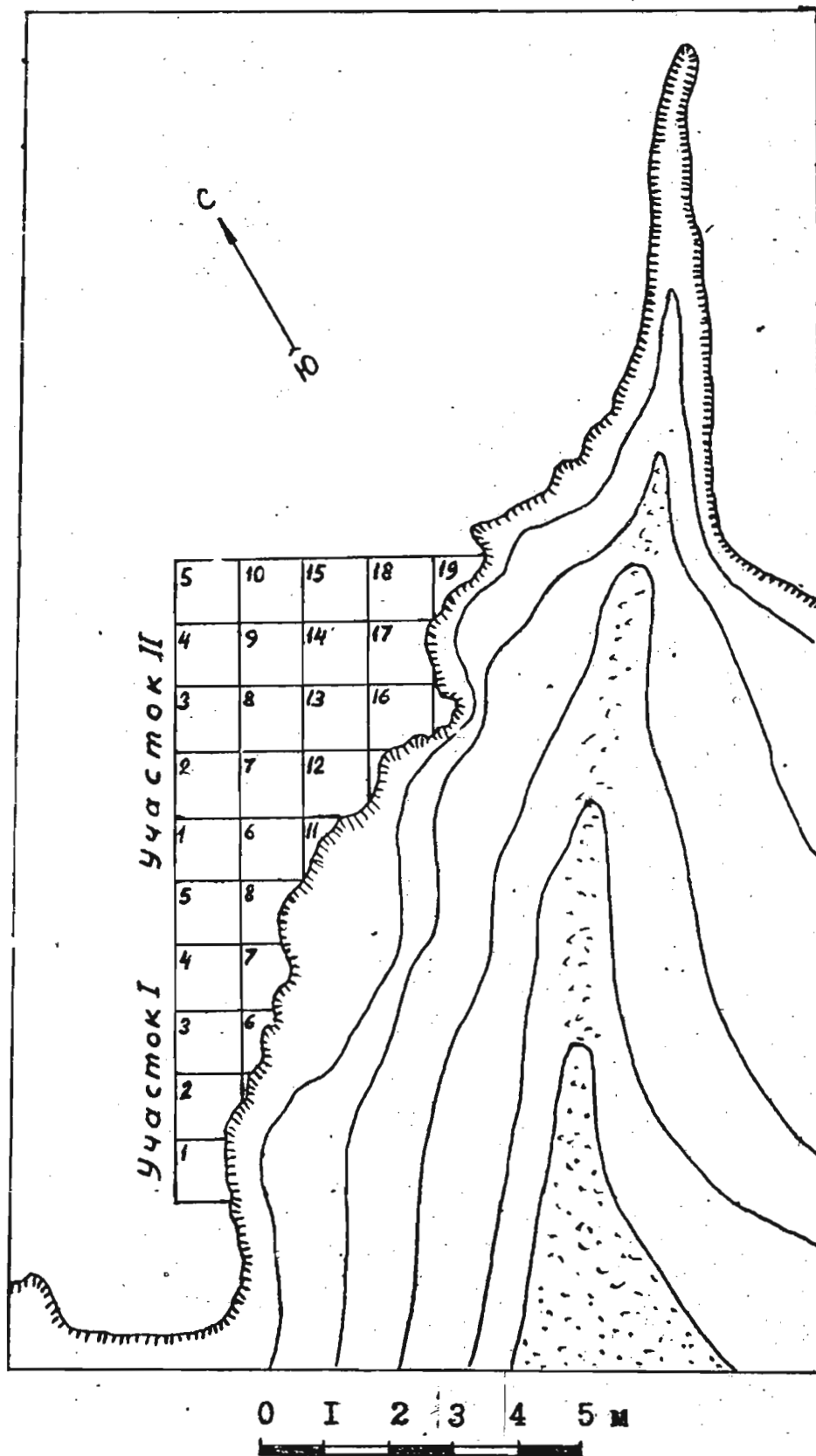


Рис. 50. План раскопа I (в районе оврага)
позднемезолитической стоянки Лисиха

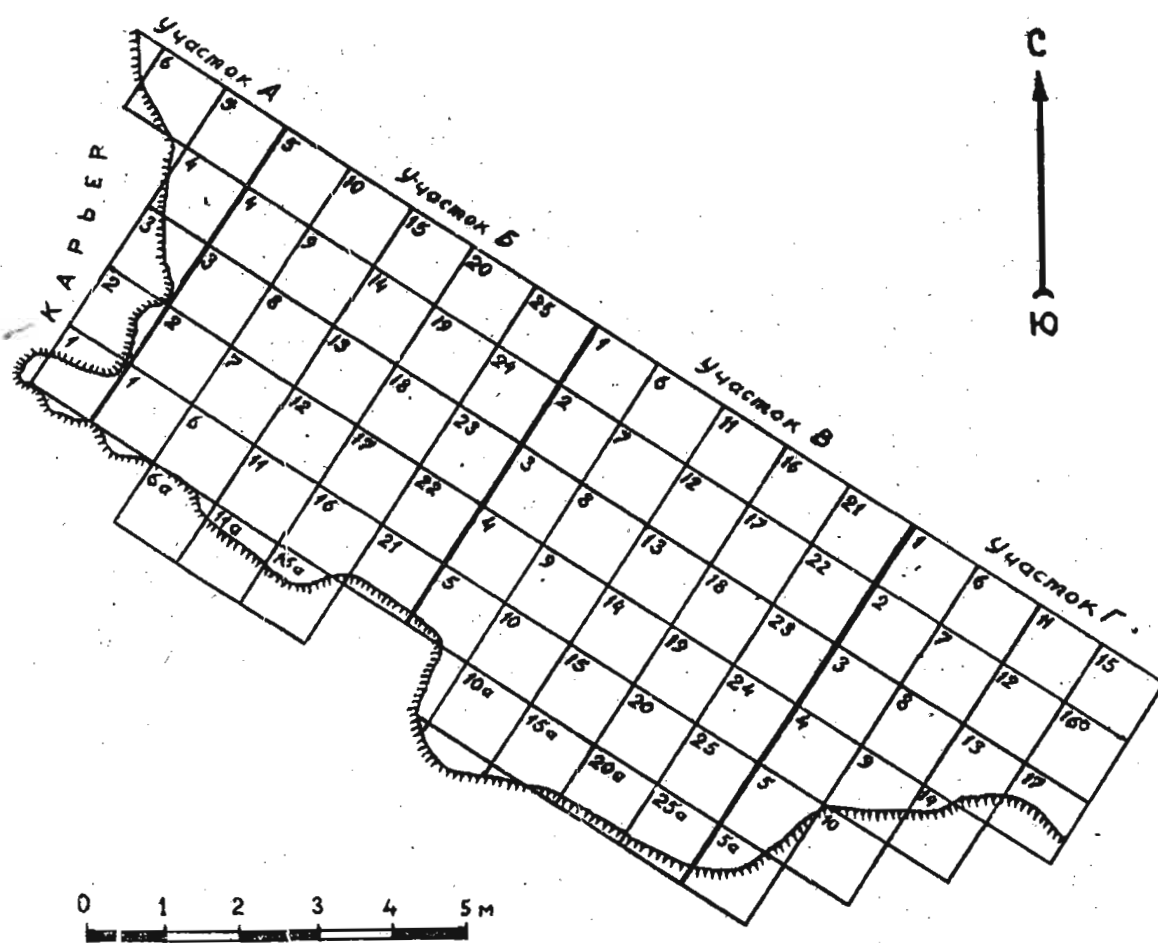


Рис.51. План раскопа II (в районе карьера) поздне-мезолитической стоянки Лисиха

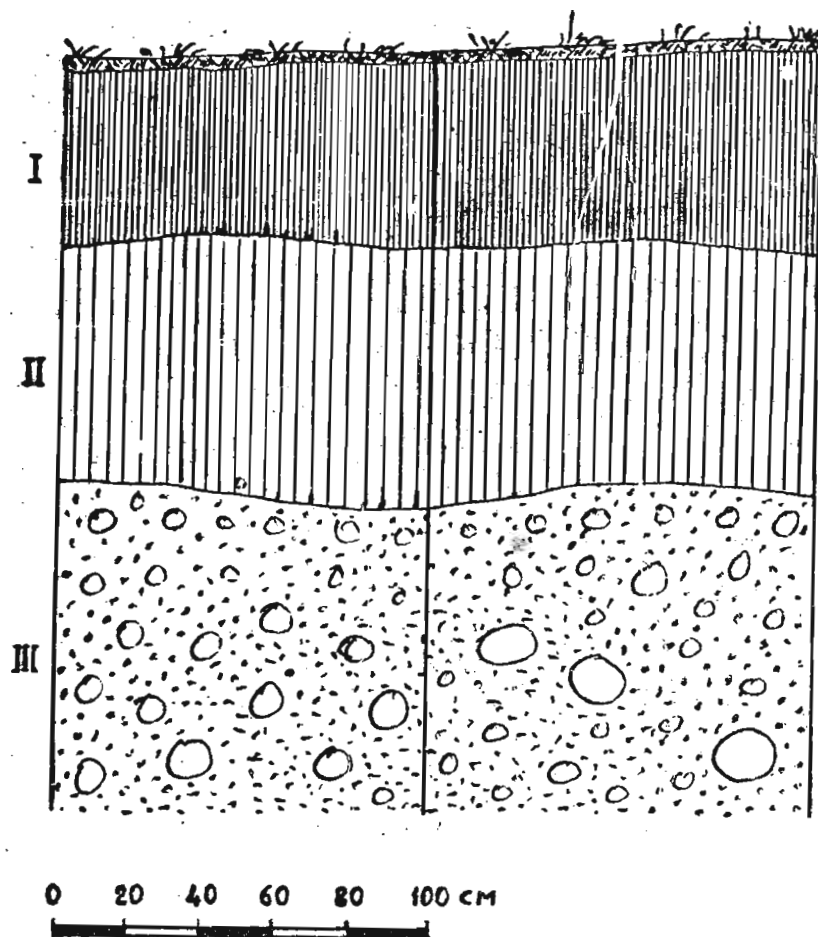


Рис.52. Стратиграфический разрез в районе раскопа I позднемезолитической стоянки Лисиха:

- I - слой гумуса (перепахан), обогащенный суглинком, с редкими находками керамики;
- 2 - слой плотного бурого суглинка, содержащий в верхней части позднемезолитические находки;
- 3 - крупный галечник с содержанием желтого охристого песка

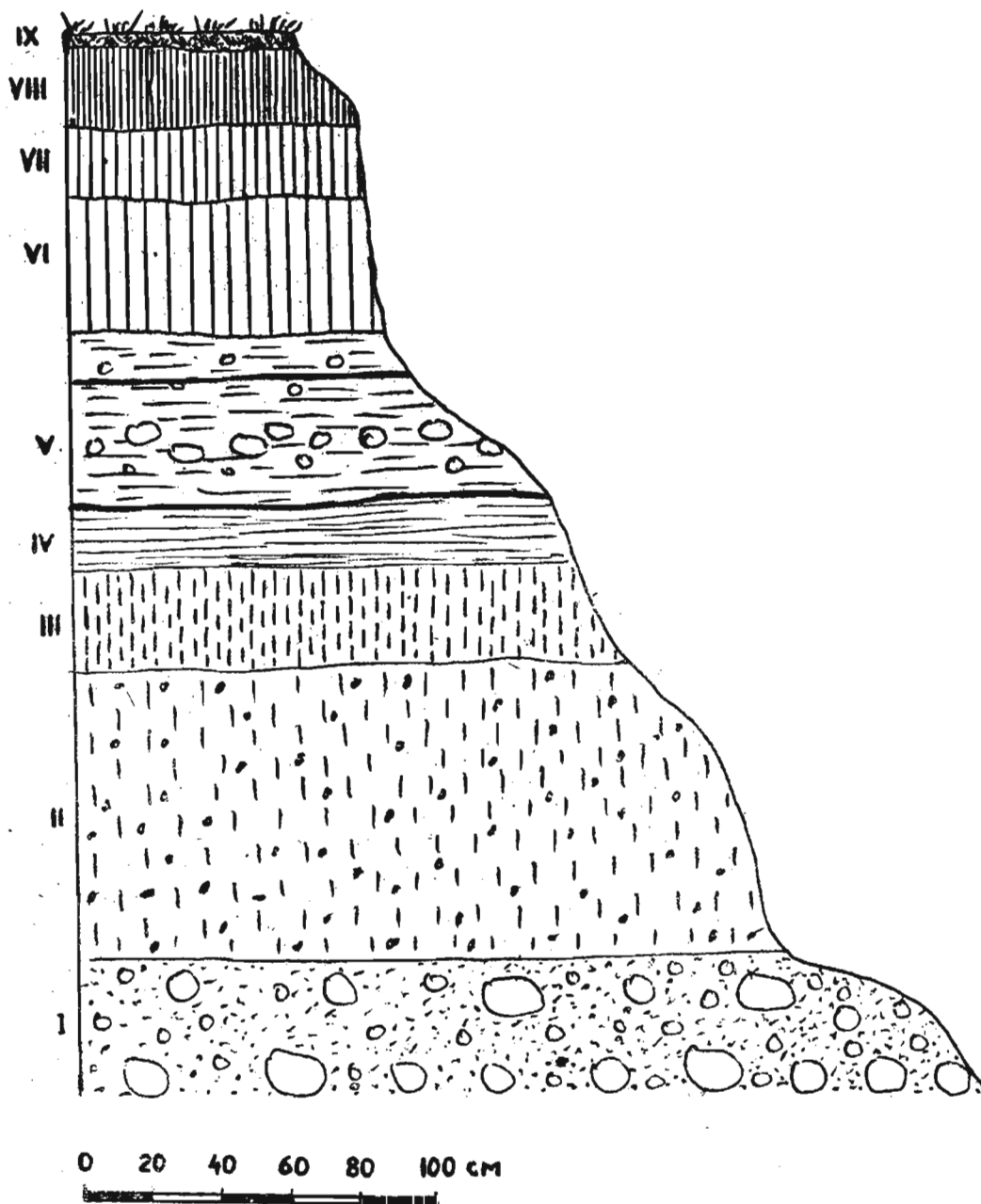


Рис. 53. Стратиграфический разрез в районе раскопа II
позднемезолитической стоянки Лисиха:

I — галечник; II — желто-бурый суглинок с включениями охристого песка; III — однородный желто-бурый суглинок с малым содержанием песка; IV — горизонтально-слоистый бурый суглинок; V — горизонтально-слоистая пластичная глина, обогащенная торфяниковыми включениями, с галечниками и линзами погребенных почв; VI — бурый суглинок, заметно обогащенный песком; VII — темно-бурый суглинок, содержащий позднемезолитические находки; VIII — слой гумуса с редкими находками керамики; IX — дерн

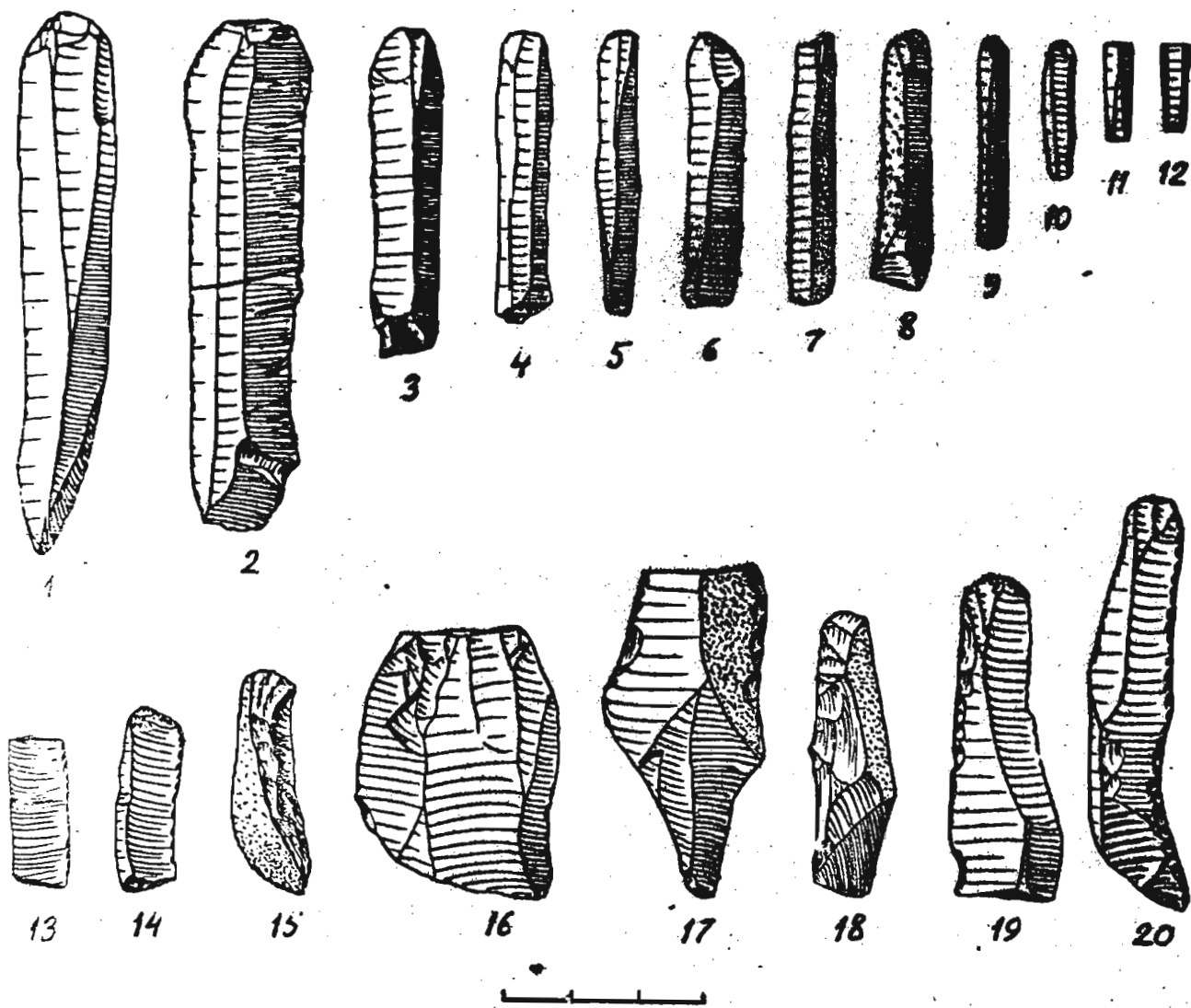


Рис. 54. Позднемезолитическая стоянка Лисиха.

Призматические пластинки и сколы:

1-13 - пластинки без следов ретуши; 14-18 - пластинчатые сколы со следами ретуши; 19-21 - пластинки со следами специальной ретуши

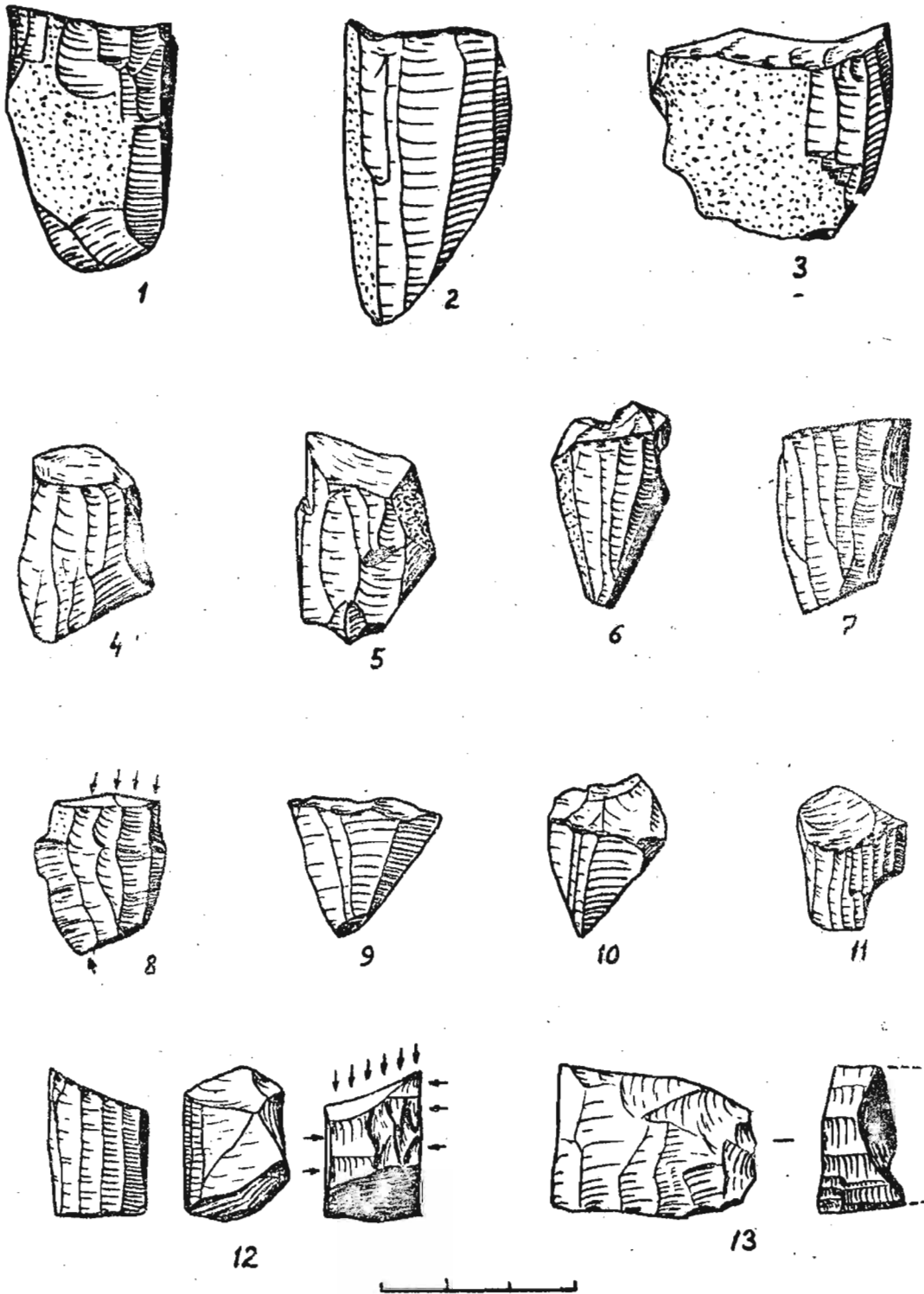


Рис.55. Нуклеусы с позднемезолитической стоянки Лисиха:

1-2, 4-7 - цилиндрические; 3 - клиновидный;
 9-11 - конические; 8 - двухплощадный; 12 - трех-
 площадный; 13 - база нуклеуса

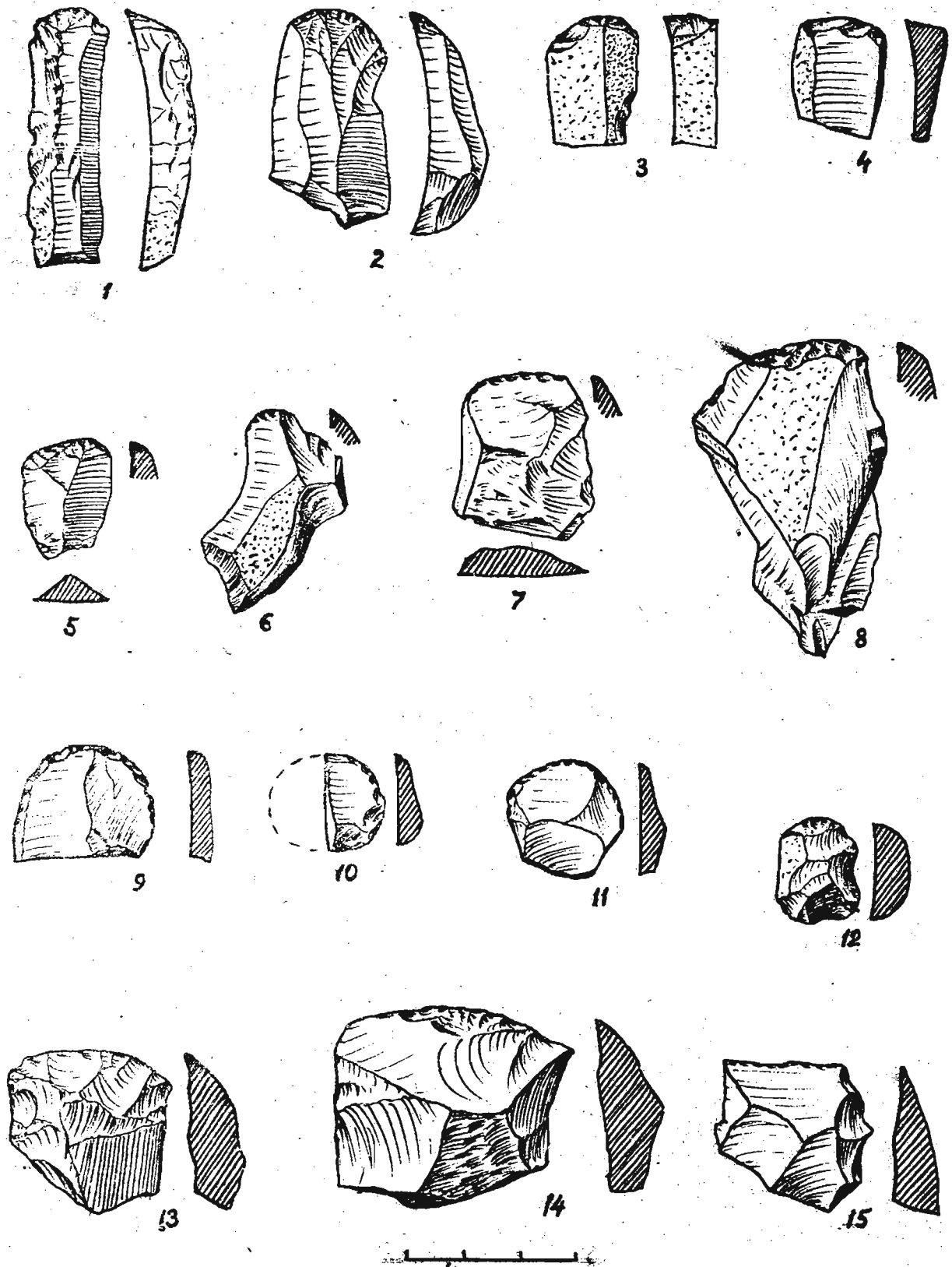


Рис. 56. Позднемезолитическая стоянка Лиси́ха. Скребок: I-5 - на пластинках; 6-15 - на отщепках

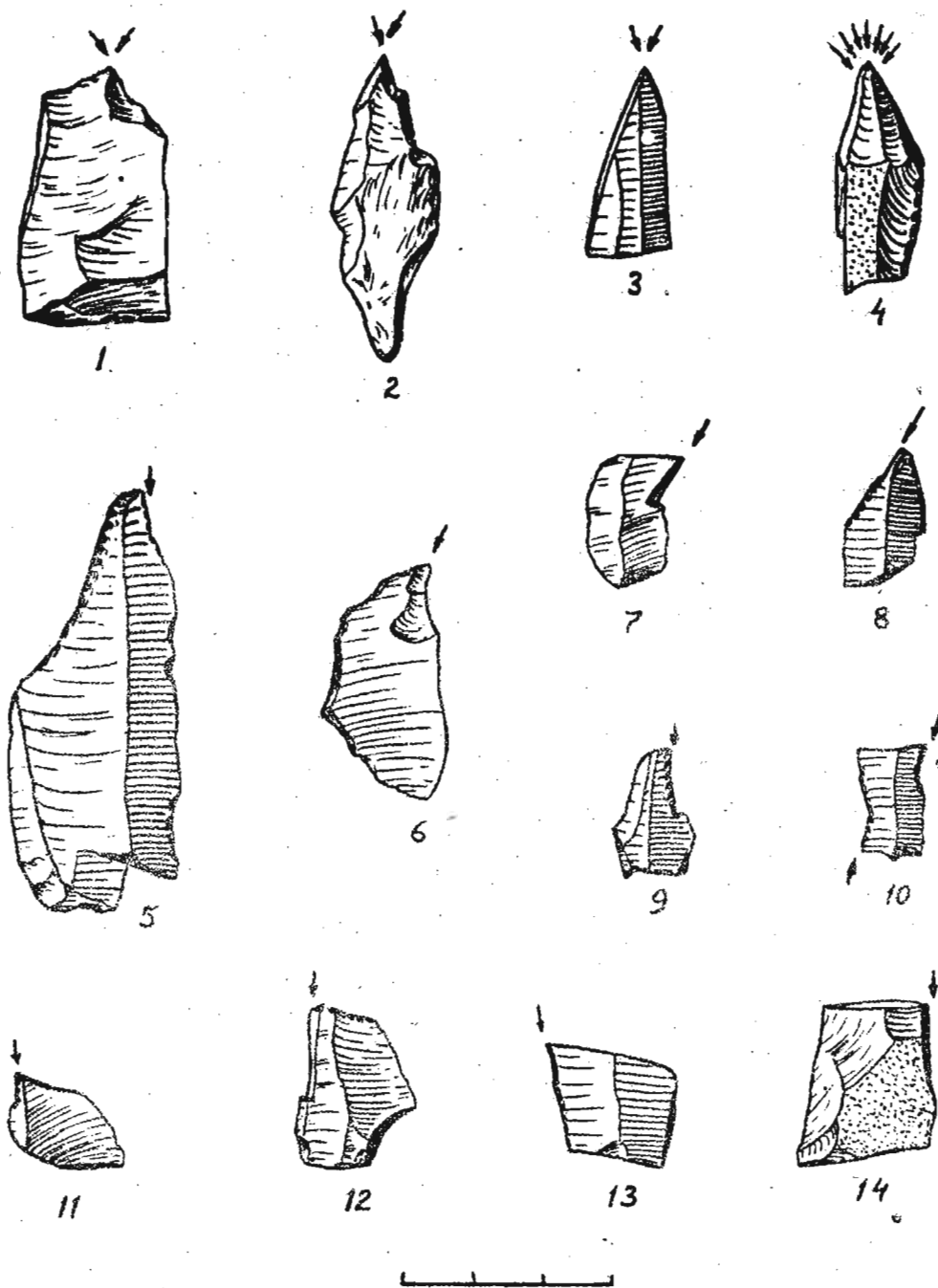


Рис. 57. Позднемезолитическая стоянка Лисиха.

Резцы на отщепках и пластинках:

I-3 - срединные; 4 - полиэдрический; 5-14 - угловые

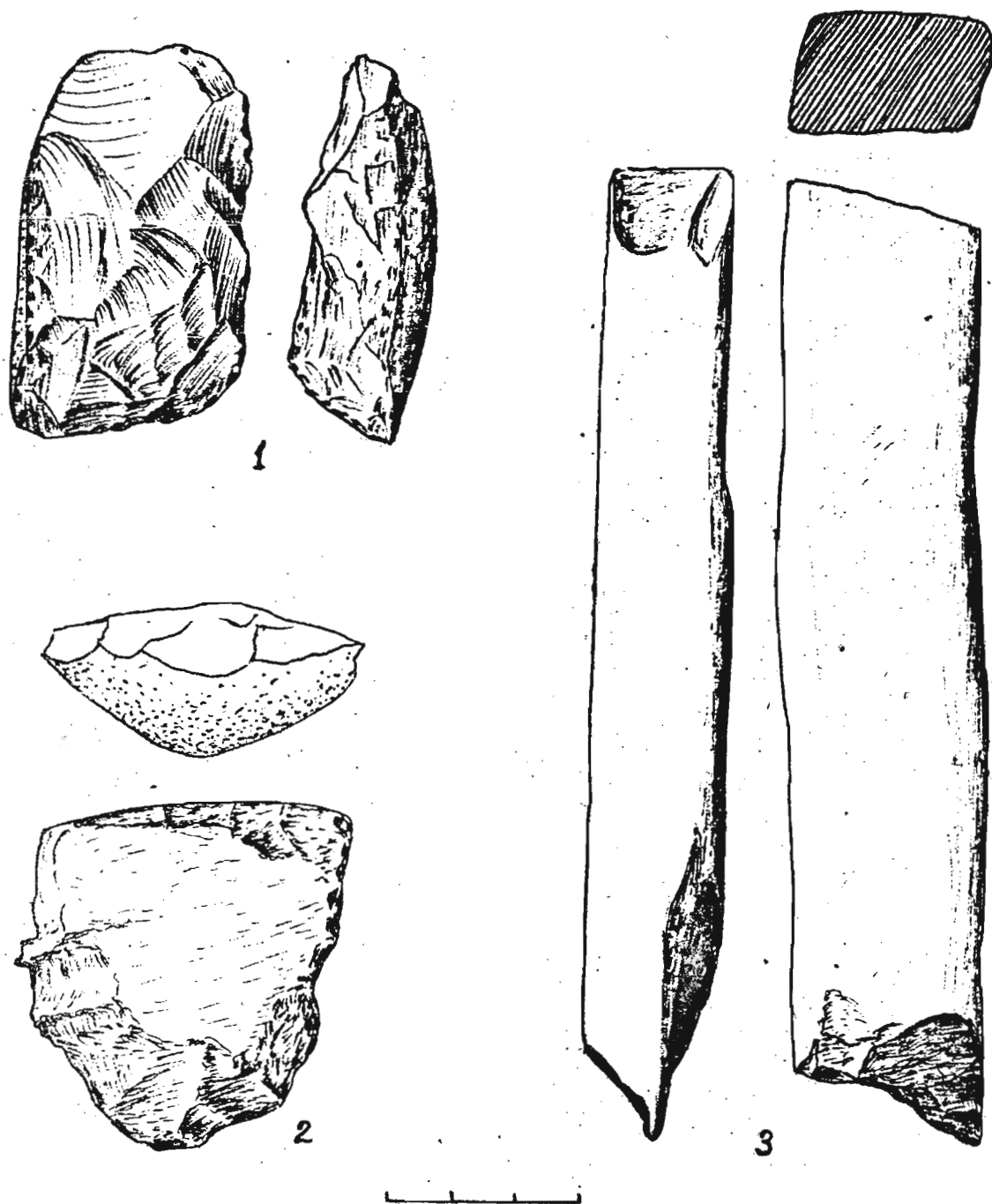


Рис. 58. Позднемезолитическая стоянка Лисиха:
 1 - теслообразное орудие из черного траппа;
 2 - галечный скол со следами односторонней об-
 бивки; 3 - длинная подчетыреугольная галька
 со следами двусторонней гобивки.

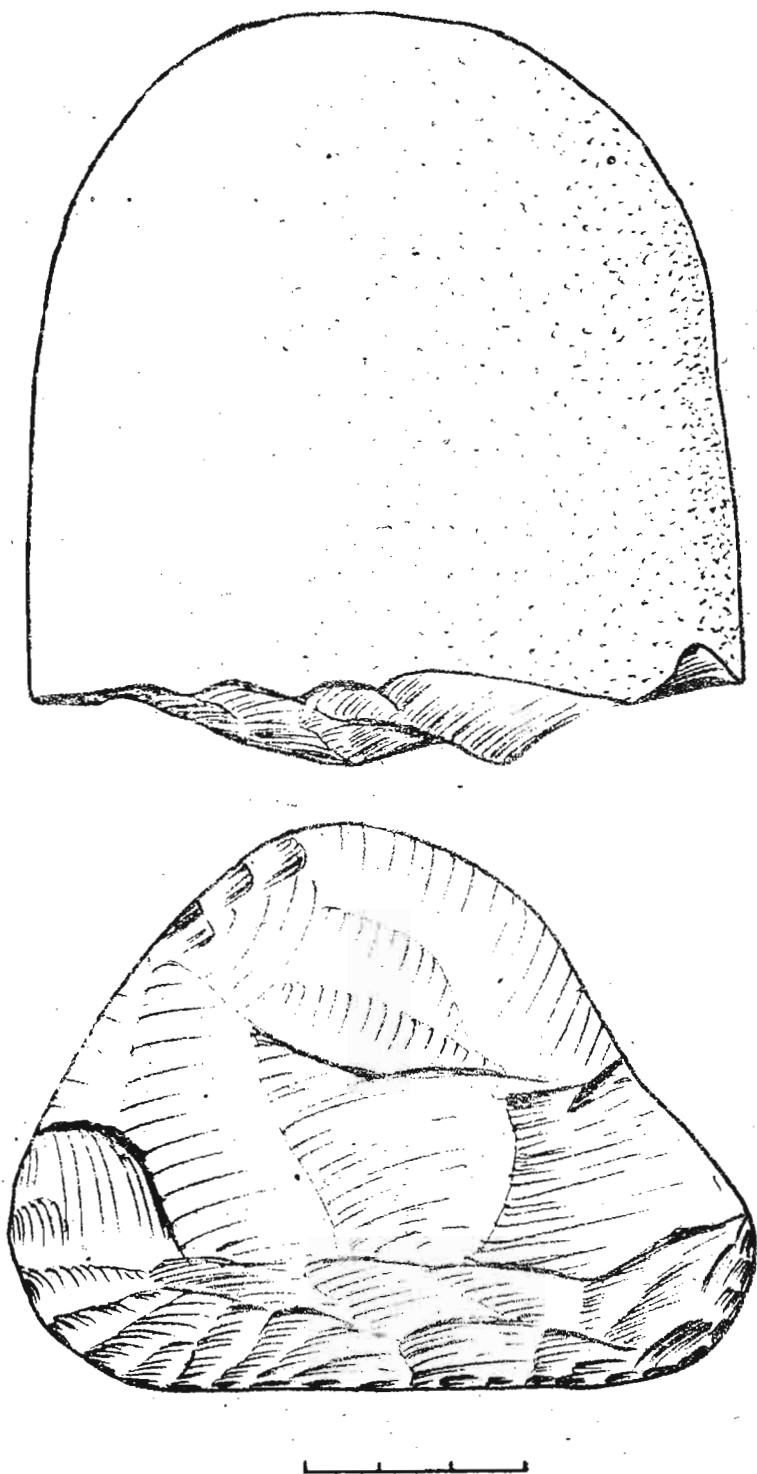
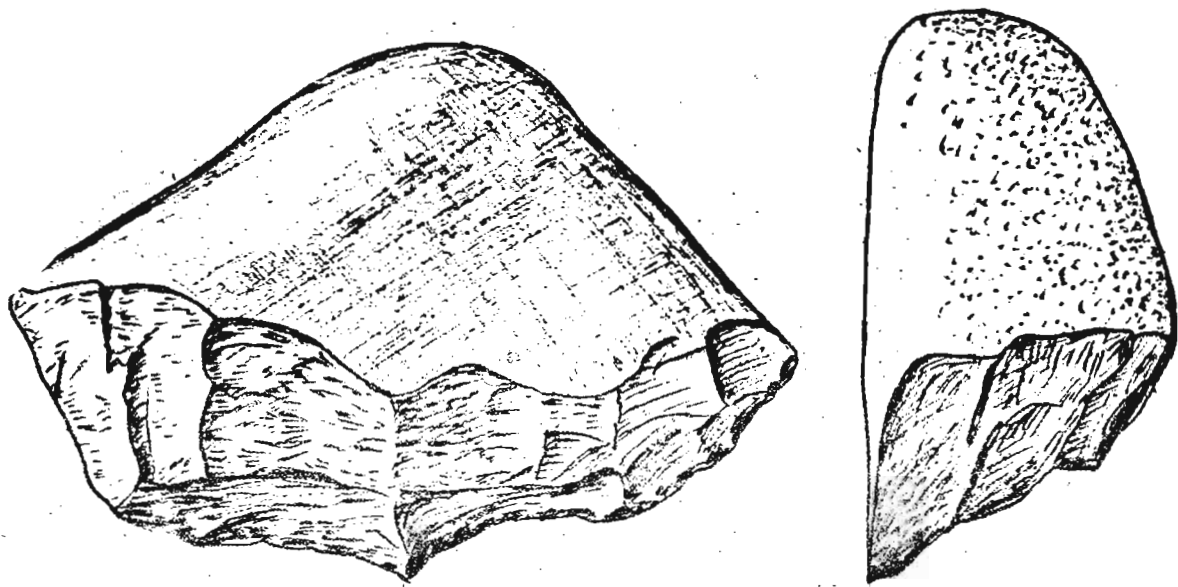
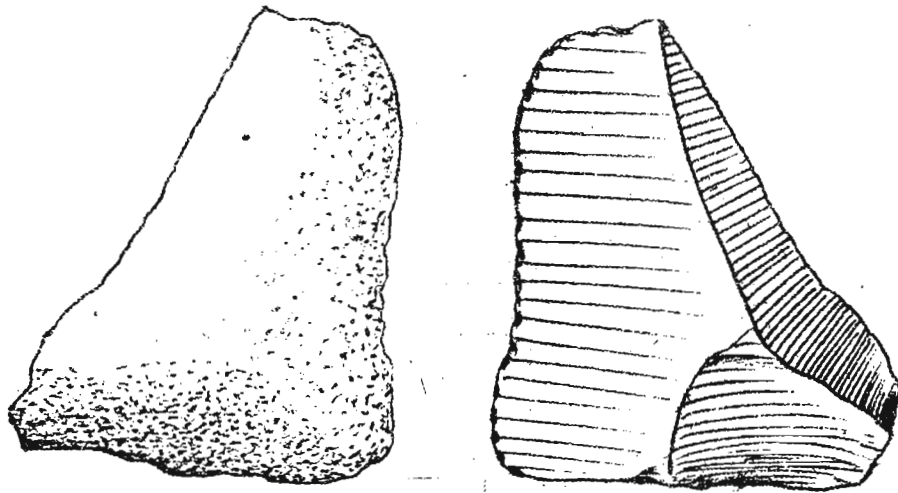


Рис.59. Позднемезлитическая стоянка Лисиха.
Чашеровидное орудие из крупной
массивной гальки



I



2

Рис. 60. Позднемезолитическая стоянка Лисиха.

Орудия из галек:

I — скребло (?); 2 — кварцитовый отщеп со следами
рабочей ретуши

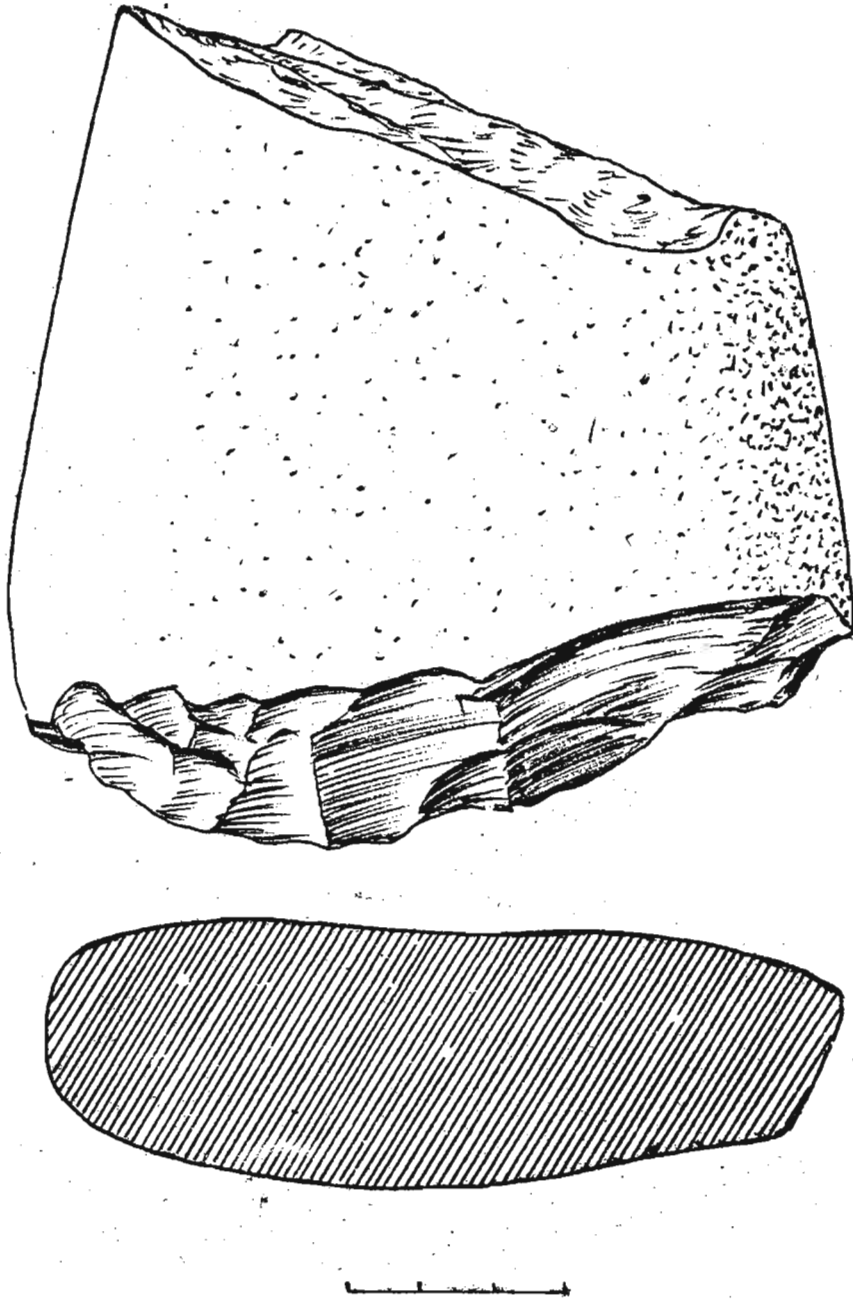


Рис.61. Позднемезолитическая стоянка Лиси́ха.
Галечное орудие

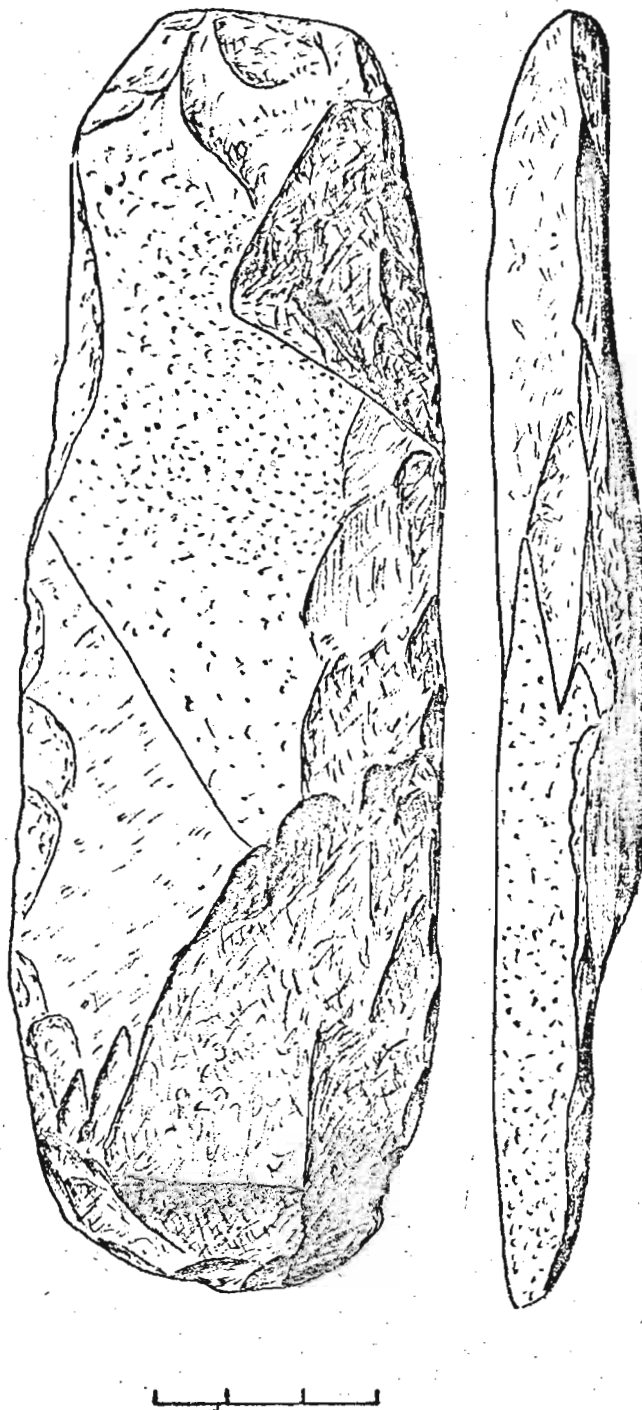


Рис. 62. Тесля из плоской гальки кристаллической
зеленскокаменной породы, найденная в обнажении
культурного слоя южнее раскопа I
позднемезолитической стоянки Лисиха